

**Comuna Cornești,  
Județul  
Dâmbovița**

Strategia de  
dezvoltare locală  
a comunei  
Cornești,  
Județul  
Dâmbovița  
pentru perioada  
2021 - 2027

---

## Contents

Cuvânt înainte.....	6
INTRODUCERE .....	8
Definiție .....	8
Rolul Strategiei .....	8
Scop.....	8
Motivație .....	8
Misiune .....	9
Viziune.....	9
Scopul STRATEGIEI .....	9
CONTEXTUL DEDEZVOLTARE .....	10
Contextul elaborăriistrategiei.....	10
Valori .....	13
Contextuleuropean .....	13
Contextulnațional .....	19
Prioritățile Strategiei de Dezvoltare Regională Sud Muntenia 2021 – 2027.....	34
<b>REGIUNEA DE DEZVOLTARE SUDMUNTENIA .....</b>	<b>36</b>
<b>INTRODUCERE .....</b>	<b>36</b>
<b>LOCALIZAREGEOGRAFICĂ .....</b>	<b>37</b>
<b>DESCRIEREAADMINISTRATIVĂ.....</b>	<b>38</b>
<b>Demografie .....</b>	<b>38</b>
<b>Învățământ .....</b>	<b>40</b>
<b>Cultura .....</b>	<b>44</b>
<b>Infrastructura de sănătate și pentru situații de urgență .....</b>	<b>45</b>
<b>Infrastructurasocială.....</b>	<b>50</b>
Strategia de dezvoltare locală a județului Dâmbovița pentru perioada 2021 -2027 .....	54

**Strategia de dezvoltare locală a comunei Cornești,  
Județul Dâmbovița pentru perioada 2021 - 2027**

---

Obiective .....	54
Portofoliul de proiecte 2021 – 2027.....	54
PREZENTAREA COMUNEI CORNEȘTI.....	58
Localizare și structură administrativă .....	58
ELEMENTE ALE CADRULUI NATURAL .....	60
.Relief .....	60
Clima .....	61
Hidrografia .....	62
Floră și faună.....	62
Solul .....	63
Zone cu riscuri naturale .....	64
Riscul seismic.....	64
Riscul de inundabilitate.....	64
Riscul de instabilitate .....	64
Riscul de eroziune .....	65
Riscul geotehnic .....	65
Scurt istoric al comunei Cornești.....	65
Satul Cornești .....	65
Satul Cățunu .....	67
Satul Hodărăști .....	68
Satul Bujoreanca .....	69
Satul Crivățu.....	69
Satul Ungureni.....	69
Satul Cristeasca .....	70
Satul Ibrianu .....	70
Satul Frasinu.....	72

**Strategia de dezvoltare locală a comunei Cornești,  
Județul Dâmbovița pentru perioada 2021 - 2027**

---

Satul Postârnacu .....	72
ANALIZA SITUAȚIEI CURENTE .....	74
Suprafața și structura administrativă .....	74
Demografie .....	76
Populație .....	76
Mișcarea naturală și migratorie .....	80
Locuințe .....	83
Infrastructura .....	85
Infrastructura de drumuri .....	85
Alimentarea cu apă și rețeaua de canalizare .....	86
Alimentarea cu energie electrică și iluminatul public .....	86
Energii termice .....	87
Alimentare cu gaze naturale .....	88
Transport public local .....	89
Serviciul de salubritate .....	89
Rețea de telecomunicații Telefonie fixă .....	89
Telefonia mobilă .....	89
Recepție semnal TV și internet .....	90
Servicii poștale .....	90
Mediu .....	90
Infrastructura de sănătate .....	90
Medicină umană .....	90
Medicină veterinară .....	92
Asistență socială .....	93
Educație .....	94
Cultura .....	104

**Strategia de dezvoltare locală a comunei Cornești,  
Județul Dâmbovița pentru perioada 2021 - 2027**

---

Turism .....	117
Activități sportive .....	117
Parcuri - Locuri de joacă .....	119
Economie .....	121
Relații economice .....	121
Lista agenților economici din Comuna Cornești .....	122
Agricultură .....	125
Situația parcului de tractoare și mașini agricole .....	126
Zootehnia .....	127
Pomicultură .....	127
Apicultura .....	129
Piscicultură .....	129
Silvicultură .....	129
Administrația publică locală .....	131
ANALIZA SWOT .....	133
Agricultura și dezvoltarea rurală .....	137
Dezvoltare locală, infrastructură și mediu .....	140
Economie și turism .....	143
Educație și cultură .....	147
Resurse umane și piața muncii .....	149
Sănătatea și asistența socială .....	151
POLITICI PUBLICE ÎNTRERINSE ÎN TERITORIUL .....	153
PORTOFOLIUL DE PROIECTE PENTRU PERIOADA 2021 – 2027 .....	154
Obiective strategice .....	156
OBIECTIVE GENERALE .....	157
OBIECTIVELE SPECIFICE .....	158

**Strategia de dezvoltare locală a comunei Cornești,  
Județul Dâmbovița pentru perioada 2021 - 2027**

---

PARTENERIAȚI ȘI OPORTUNITĂȚI .....	164
MONITORIZARE ȘI IMPLEMENTARE .....	168
❖ Adoptarea .....	169
❖ Implementarea .....	169
❖ Monitorizarea .....	170
❖ Evaluarea implementării strategiei .....	171
❖ Analiza impactului .....	171
CONCLUZII .....	172
BIBLIOGRAFIE .....	173
Strategia de dezvoltare este o radiografie a prezentului și viitorului, care stabilește .....	174

**I.**

## **CUVÂNT ÎNAINTE**

Stimați cetățeni,

Anul 2020, a impus elaborarea noii Strategii de Dezvoltare a comunei Cornești pentru următoarea perioadă programatică 2021-2027. Programarea dezvoltării locale a fost deosebit de complexă și a presupus consultări cu toți actorii din unitatea teritorial-administrativă a localității.

Planificarea strategică a fost un proces realizat în mai multe etape, prin care comuna Cornești și-a creat imaginea viitorului, pornind de la condițiile prezente de potențial al resurselor și oportunităților, trasând căi de realizare a acelui viitor prin elaborarea Strategiei de Dezvoltare Locală.

Politica actuală a Uniunii Europene este concentrată pe dezvoltarea durabilă a societății din toate punctele de vedere asigurând statelor membre diverse instrumente financiare pentru rezolvarea problemelor economice și sociale. Pentru a atrage aceste fonduri, în vederea finanțării proiectelor de dezvoltare locală, este absolut necesară elaborarea strategiei de dezvoltare a fiecărei comunități din România.

Identificarea problemelor și a nevoilor la nivelul comunității, stabilirea planului de acțiune locală pentru dezvoltare durabilă, stabilirea domeniilor prioritare care au nevoie de finanțare și pregătirea portofoliului local de proiecte au în vedere direcțiile perioadei 2021-2027 de programare financiară a fondurilor Uniunii Europene.

Cred că fiecare generație își are propriile provocări, iar de-a lungul istoriei acestea s-au confruntat cu responsabilități diferite. Responsabilitatea generației actuale este de a crea o societate durabilă. Trebuie să asigurăm generațiilor care ne vor urma posibilitatea de a se bucura de minimum de cerințe pentru o viață sănătoasă.

Strategia de Dezvoltare a comunei Cornești 2021– 2027 oferă o imagine cât mai clară a obiectivelor pe care administrația locală și le-a fixat în următorii ani.

Implementând împreună Strategia de dezvoltare a comunei Cornești vom da cetățenilor posibilitatea de a-și aduce contribuția la creșterea gradului de bunăstare, de a lua atitudine și de a avea un cuvânt de spus - acționând împreună cu toate sectoarele comunității pentru a crea un viitor cât mai durabil. Vom reveni asupra acestei strategii în mod regulat pentru a-i aduce îmbunătățiri astfel încât ajustarea să corespundă schimbării continue.

În contextul unei analize ample s-a putut observa că factorul uman a fost elementul principal care a urmărit identificarea oportunităților și tocmai de aceea vreau să vă mulțumesc că m-ați sprijinit și m-ați ajutat de fiecare dată.

Proiectele pe care le-am realizat până în prezent, precum și cele viitoare au menirea de a îmbunătăți viața locuitorilor comunei Cornești.

Dorim ca împreună să ne bucurăm de o infrastructură bine dezvoltată și echilibrată, de un mediu de afaceri prosper care să ne permit o dezvoltare durabilă din punct de vedere economic și social, de tehnologie avansată în mediul economic și de o utilizare eficientă și rațională a

**Strategia de dezvoltare locală a comunei Cornești,  
Județul Dâmbovița pentru perioada 2021 - 2027**

---

tuturor resurselor locale.

Strategia de dezvoltare locală va constitui fundamentul elaborării și justificării cererilor de finanțare ce vor fi depuse pentru absorbția de resurse financiare nerambursabile din fonduri diverse, cu scopul dezvoltării durabile a comunei Cornești.

Vă mulțumesc pentru tot sprijinul acordat și doresc să ne bucurăm în continuare de fiecare proiect realizat. Sper ca locuitorii comunei Cornești să nu rămână impasibili și să contribuie constant la procesul de dezvoltare, astfel încât aici, în comuna noastră să ne îndeplinim gândurile și aspirațiile.

Cu respect,

Primarul Comunei Cornești

Radu Stancu



## **INTRODUCERE**

### **DEFINIȚIE**

Strategia de dezvoltare este un instrument de planificare pe termen scurt, mediu și lung presupunând o viziune de dezvoltare realistă și realizabilă prin atingerea obiectivelor și măsurilor stabilite în urma analizei situației existente.

Strategia implică principiile dezvoltării durabile a unei comunități sau a unei regiuni, finalizând cerințele actuale și oferind generațiilor viitoare posibilitatea realizării propriilor obiective de dezvoltare.

Strategia de dezvoltare a comunei Cornești, este un document de planificare strategică pentru perioada 2021-2027. Concepută în corelație cu principiile dezvoltării durabile, reprezintă documentul fundamental al planului de dezvoltare a comunei Cornești cu rol în orientarea dezvoltării economico-sociale și în accesarea fondurilor structurale și de coeziune ale Uniunii Europene și a altor potențiale fonduri pentru finanțarea dezvoltării locale.

Prin obiectivele propuse, strategia respectă direcțiile de dezvoltare ale comunei Cornești și se încadrează în documentele programatice naționale.

### **ROLUL STRATEGIEI**

Strategia pentru Dezvoltare Regională pentru perioada 2021-2027 reprezintă principalul instrument care orientează dezvoltarea pe termen mediu și lung a Comunității și baza strategică pentru fundamentarea programelor cu finanțare din fonduri europene sau externe, naționale sau locale.

### **SCOP**

Scopul său este acela de a conduce la creșterea calității vieții și crearea de noi locuri de muncă implementând măsuri de reabilitare / modernizare, dezvoltarea infrastructurii, dezvoltarea tuturor formelor de turism, dezvoltarea societății civile, dezvoltarea serviciilor sociale, dezvoltarea culturii și susținerea tradițiilor populare, sprijinirea mediului de afaceri.

### **MOTIVAȚIE**

Strategia dorește să furnizeze toate elementele necesare luării unor decizii locale corecte și coerente, să reprezinte un ghid de regenerare și dezvoltare a comunei în deplin acord cu voința cetățenilor.

## **MISIUNE**

Misiunea strategiei este de a mobiliza toate resursele umane, materiale și financiare dobândite la nivel local, atrase în alte surse, pentru a implementa măsurile și proiectele propuse, astfel încât afirmațiile anterioare să poată deveni realitate.

Pentru reușita acestei misiuni trebuie parcurs un proces axat pe participare, colaborare, consultare publică, planificare rațională, capacitate de organizare și efort susținut.

Acest proces, dacă urmează pașii implementării judicioase, trebuie să ducă la transformarea comunei Cornești într-o comunitate modernă, europeană dinamică și prosperă.

Este de datoria celor implicați să fie fermi angajați în asigurarea eficienței fiecărui instrument procedural de implementare, urmărind îmbunătățirea continuă a activității și evaluând permanent stadiul atins, pentru a avea posibilitatea eliminării în timp util a deficiențelor apărute.

## **VIZIUNE**

Viitorul comunității este dependent de factorii sociali, economici și de mediu, precum și de activitățile care vor fi întreprinse de autoritățile locale, organizațiile, instituțiile și parteneriatele dezvoltate la nivel local. Acestea printr-un efort conjugat și orientat către susținerea viziunii, pot contribui la atingerea ei.

## **SCOPUL STRATEGIEI**

este de a urmări:

- Reconsiderarea obiectivelor de dezvoltare durabilă a localității, în concordanță cu obiectivele de dezvoltare ale județului și ținând cont de noile condiții socio – economice și priorități înscrise pe agendă publică;
- O mai bună planificare, gestionare și direcționare a resurselor existente de către administrația publică locală;
- Crearea condițiilor necesare identificării și accesării de noi surse de finanțare care să susțină atingerea obiectivelor de dezvoltare stabilite;
- Creșterea predictibilității acțiunilor administrației comunei pe termen mediu și lung și susținerea acestora din punct de vedere financiar prin bugetarea multianuală bazată pe programe, toate acestea contribuind, în final, la creșterea calității vieții cetățenilor comunei Cornești, în condițiile dezvoltării socio-economice durabile.

## **CONTEXTUL DEDEZVOLTARE**

În elaborarea Strategiei de dezvoltare locală a comunei Cornești pentru perioada 2021-2027, s-a ținut cont de un număr amplu de principii, adoptate la nivelul Uniunii Europene și drept urmare și în elaborarea documentelor de politici publice din România.

Principiul central al strategiei este **principiul dezvoltării durabile**, cu respectarea celor trei dimensiuni (ecologică, economică și socială) cu toate implicațiile: atingerea performanțelor de mediu impuse de Uniunea Europeană și de strategia națională privind dezvoltarea durabilă, creșterea competitivității administrațiilor județene și a celor locale în scopul maximizării aportului lor la accelerarea progresului economic și social prin stabilirea de noi obiective și identificarea unor oportunități adaptate la noile condiții și exigențe, pentru trecerea, într-un interval de timp rezonabil și realist, la modelul de dezvoltare generator de valoare adăugată înaltă, orientat spre îmbunătățirea continuă a calității vieții oamenilor și a relațiilor dintre ei în armonie cu mediul natural.

Toți reprezentanții administrației publice din județul Dâmbovița, reprezentanți ai Consiliului Județean, ai instituțiilor subordonate și ai autorităților publice locale, au lucrat împreună pentru identificarea elementelor de planificare strategică cele mai adaptate pentru dezvoltarea județului (**principiul responsabilității**).

În secțiunea de operaționalizare a Strategiei, Planul de acțiuni și Portofoliul de proiecte, s-a specificat pentru fiecare proiect nivelul administrației publice care va fi implicat în implementarea acestora (**principiul subsidiarității**).

## **CONTEXTUL ELABORĂRII STRATEGIEI**

La nivelul Uniunii Europene, dezvoltarea durabilă a devenit obiectiv asumat începând cu 1997, prin Tratatul de la Maastricht, în anul 2001 a fost adoptată Strategia de Dezvoltare Durabilă la Gotheborg, iar în 2006 a fost adoptată Strategia de Dezvoltare Durabilă a Uniunii Europene revizuită. Atingerea obiectivelor dezvoltării durabile nu se poate realiza fără o schimbare de mentalitate a oamenilor și fără comunități capabile să utilizeze resursele în mod rațional și eficient și să descopere potențialul economic al economiei, asigurându-se prosperitate, protecția mediului și coeziune socială.

Una din componentele fundamentale ale politicilor Uniunii Europene o constituie dezvoltarea teritorială durabilă, concept care sta la baza elaborării documentelor strategice și de planificare actuale, a politicilor în vigoare și a principalelor linii directoare ale evoluției socio-economice și culturale a României.

Conceptul de dezvoltare durabilă s-a cristalizat în timp, pe parcursul mai multor decenii, în cadrul unor dezbateri științifice aprofundate pe plan internațional și a căpătat valențe politice precise în contextul globalizării, reprezentând rezultatul unei abordări integrate a factorilor politici și decizionali în care protecția mediului și creșterea economică pe termen lung sunt considerate complementare și reciproc depedente.

Pentru România, ca stat membru al Uniunii Europene, dezvoltarea durabilă nu reprezintă o opțiune, ci singura perspectivă rațională de valorificare sustenabilă a potențialului natural, economic și uman.

Pentru a putea beneficia din plin de avantajele aderării, România are nevoie, înainte de orice, de un portofoliu de proiecte capabile să atragă și să utilizeze eficient fondurile europene, cel mai potrivit portofoliu reprezentându-l strategia de dezvoltare a localității, municipiului, microregiunii, zonei sau regiunii respective.

În perioada 1997 – 1999 a fost elaborată pentru prima dată, cu asistența din partea Programului O.N.U. pentru Dezvoltare (PNUD), o Strategie Națională pentru dezvoltare durabilă, care a fost definitivată în urma unui număr mare de contribuții asamblate într-un cadru larg participativ și adoptată ca document oficial al Guvernului României.

Guvernul României a adoptat la 13 iunie 2012 un memorandum elaborat de Ministerul Afacerilor Europene care se refera la acțiunile și documentele privind pregătirea accesării și implementării fondurilor europene în perioada 2014-2020. Acesta conține orientări metodologice pentru programarea fondurilor europene destinate unei dezvoltări inteligente, durabile și incluzive, precum și precizări pentru organizarea și functionarea cadrului partenerial de consultare în vederea elaborării documentelor de programare naționale.

Ulterior, prin Ordinul 1087/13.07.2012 a fost aprobat Regulamentul - cadru pentru organizarea și funcționarea Comitetelor Regionale pentru elaborarea Planurilor de Dezvoltare Regională 2014-2020. Se stabilește astfel un set de reguli unitare privind constituirea structurilor parteneriale la nivel regional, componența comitetelor regionale de planificare (CRP), a grupurilor de lucru tematice și a grupurilor de lucru subregionale, rolul și atribuțiile principale ale acestora și modul de funcționare a structurilor parteneriale.

Noua perspectivă financiară a UE 2021 - 2027 prevede o nouă abordare în materie de programare strategică pentru politica de coeziune, conform obiectivelor Strategiei Europa 2021-2027, abordare care implică:

- Cadrul Strategic Comun (CSC) adoptat de Comisie (Fondul de coeziune, Fondul european de dezvoltare regională, Fondul social european, Fondul European agricol pentru dezvoltare rurală și Fondul european pentru pescuit);
- Acordul de Parteneriat pentru dezvoltare și investiții aplicat politicii de coeziune, care este un document strategic național, elaborat de fiecare stat membru și negociat cu Comisia, care stabilește obiectivele tematice de dezvoltare și alocarea indicativă a fondurilor europene în perioada 2021–2027;
- Programe subsecvente, care vor transpune elementele prevăzute de Acordul de Parteneriat și care vor conține angajamente ferme ale statelor membre privind

## **Strategia de dezvoltare locală a comunei Cornești, Județul Dâmbovița pentru perioada 2021 - 2027**

---

îndeplinirea obiectivelor UE prin programarea fondurilor comunitare.

Politica de coeziune a Uniunii Europene are ca obiectiv reducerea diferenței dintre nivelurile de dezvoltare ale diferitelor regiuni și state membre, în vederea consolidării coeziunii economice și sociale, bazându-se în principal pe solidaritate financiară, respectiv redistribuirea unei părți din bugetul comunitar către regiunile și grupurile sociale mai puțin prospere. Politica de coeziune este finanțată prin Fondul European de Dezvoltare Regională (FEDR), Fondul Social European (FSE), Fondul de Coeziune (FC).

Europa 2027 reprezintă strategia Uniunii Europene de creștere economică inteligentă, durabilă și favorabilă incluziunii, pentru următorii ani. Aceste trei priorități se susțin reciproc și sunt în măsura să sprijine Uniunea Europeană și statele membre să obțină un nivel ridicat de ocupare a forței de muncă, de productivitate și coeziune socială.

În acest context, inițiativa Primăriei Comunei Cornești de a elabora Strategia de Dezvoltare Locală într-un moment extrem de oportun pentru actorii locali (alocarea fondurilor europene în perioada de programare 2021 – 2027), reprezintă unul din pașii cei mai importanți în procesul dezvoltării locale, clarificând pe termen mediu și lung care sunt direcțiile și domeniile spre care se orientează efortul de dezvoltare al comunității. Obiectivul principal al elaborării Strategiei de Dezvoltare Locală a comunei Cornești este de a corela în mod rațional ansamblul politicilor și programelor publice ale dezvoltării spațiului rural din comună cu direcțiile și practicile dezvoltării durabile ale județului Dâmbovița, ale Regiunii Sud Muntenia, ale României și Uniunii Europene.

Pornind de la situația existentă la nivel local, Strategia de Dezvoltare Locală a comunei Cornești cuprinde o radiografie socio-economică a comunității și o analiză SWOT a acesteia: avantajele sunt utilizate astfel încât oportunitățile sunt valorificate la maxim, iar amenințările sunt evitate, în vreme ce slăbiciunile sunt corectate. Această analiză generează concluzii specifice din care reies direcțiile de dezvoltare ale comunei.

Prezenta Strategie urmărește îmbunătățirea condițiilor socio-economice și culturale din spațiul rural din județul Dâmbovița, pentru atingerea nivelului mediu de dezvoltare al țărilor Uniunii Europene, din prisma principalilor indicatori ai dezvoltării durabile.

Prin elaborarea Strategiei, s-a vizat creșterea capacității de planificare și de parteneriat a membrilor comunității Cornești și întărirea capacității de absorbție a fondurilor europene la nivel local, printr-o abordare inovativă cu obținerea următoarelor rezultate:

- Identificarea și promovarea intereselor reale ale comunității;
- Promovarea dialogului social și îmbunătățirea comunicării între toți actorii dezvoltării de la nivelul comunității;
- Implicarea activă a actorilor de la nivel local în procesul decizional legat de viitorul comunității;

## **Strategia de dezvoltare locală a comunei Cornești, Județul Dâmbovița pentru perioada 2021 - 2027**

---

- Întărirea capacității membrilor comunității Cornești, în calitate de viitori beneficiari, de a prezenta programe de dezvoltare locală argumentate și coerente, care răspund problemelor critice și priorităților de dezvoltare de la nivelul comunității, de a pregăti proiecte și de a le implementa cu succes;
- Corelarea inițiativelor și strategiilor locale cu cele de la nivel județean, regional și național;
- Asumarea responsabilităților și consolidarea relațiilor de colaborare între actorii de la nivel local în vederea creșterii șanselor de accesare a fondurilor europene;

Actorii implicați în implementarea Strategiei trebuie să devină garantul folosirii eficiente a resurselor publice, printr-un management orientat spre locuitorii comunei Cornești. Pe toată perioada de implementare a Strategiei se va promova colaborarea între administrație, societatea civilă și sectorul privat pentru o dezvoltare în parteneriat, pentru a fi mai hotarați, mai informați și mai proactivi pentru dezvoltarea comunei Cornești.

### **VALORI**

Abordarea actorilor implicați în implementarea Strategiei va avea ca referință următoarele:

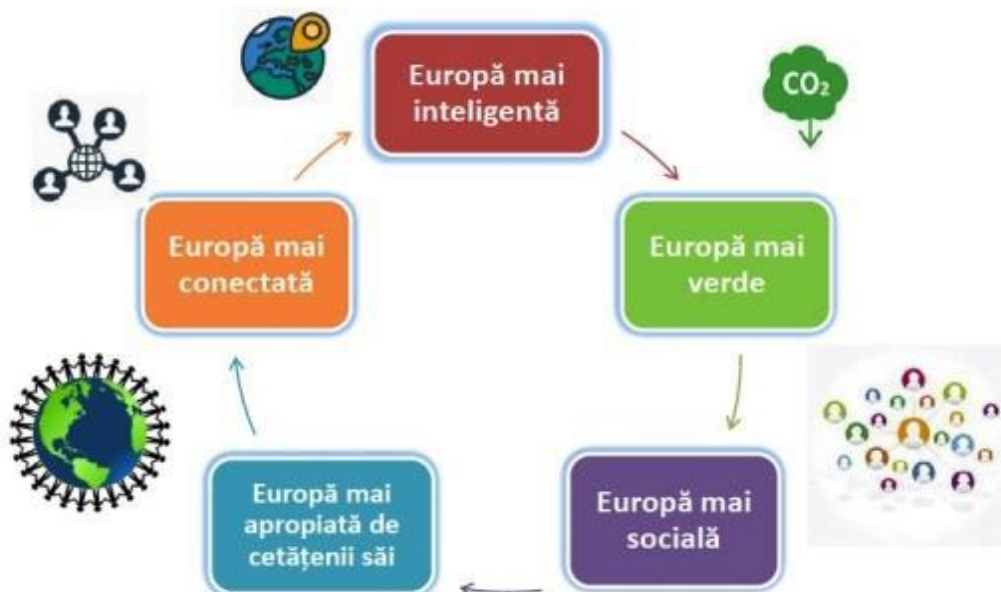
- Responsabilitate;
- Transparență
- Profesionalism și etică;
- Încredere;
- Cooperare și parteneriat;
- Eficiență.

### **CONTEXTUL EUROPEAN**

Arhitectura programelor operaționale, prin intermediul cărora va fi administrat bugetul alocat României în perioada 2021-2027 va fi semnificativ modificată față de actualul sistem.

## PRINCIPALELE CARACTERISTICI ALE NOULUI CADRU PENTRU POLITICA DE COEZIUNE 2021-2027

### Abordare strategică - 5 Obiective ale Politicii de Coeziune



În cadrul următorului buget pe termen lung al UE pentru 2021-2027, Comisia Europeană propune modernizarea politicii de coeziune, principala politică de investiții a UE. Se preconizează cinci priorități investiționale:

1. O Europă mai inteligentă, prin inovare, digitalizare, transformare economică și sprijinirea întreprinderilor mici și mijlocii
2. O Europă mai verde, fără emisii de carbon, punerea în aplicare a Acordului de la Paris și investiții în tranziția energetică, energia din surse regenerabile și combaterea schimbărilor climatice
3. O Europă conectată, cu rețele strategice de transport și digitale
4. O Europă mai socială, pentru realizarea pilonului european al drepturilor sociale și sprijinirea calității locurilor de muncă, a învățământului, a competențelor, a incluziunii sociale și a accesului egal la sistemul de sănătate
5. O Europă mai apropiată de cetățenii săi, prin sprijinirea strategiilor de dezvoltare conduse la nivel local și a dezvoltării urbane durabile în UE.

Investițiile în dezvoltare regională se vor axa mai ales pe obiectivele 1 și 2. Acestor priorități li se vor aloca 65 % - 85 % din resursele FEDR și ale Fondului de coeziune, în funcție de prosperitatea relativă a statelor membre.



## **Strategia de dezvoltare locală a comunei Cornești, Județul Dâmbovița pentru perioada 2021 - 2027**

---

Politica de coeziune continuă investițiile în toate regiunile, pe baza a 3 categorii (mai puțin dezvoltate, în tranziție, mai dezvoltate). Metoda de alocare a fondurilor se bazează încă, în mare măsură, pe PIB-ul pe cap de locuitor. Se introduc noi criterii (șomajul în rândul tinerilor, nivel scăzut de educație, schimbări climatice și primirea și integrarea migraților), pentru a reflecta mai bine realitatea de pe teren.

Regiunile ultraperiferice vor beneficia în continuare de sprijin special de la UE. Politica de coeziune continuă să sprijine strategiile de dezvoltare conduse la nivel local și să autonomizeze gestionarea fondurilor de către autoritățile locale.

Principalele caracteristici ale noului cadru pentru Politica de Coeziune 2021-2027:

Concentrare tematică

- 35% din FEDR pentru OP1 (O Europă mai inteligentă)
- 30% din FEDR pentru OP2 (O Europă mai verde)
- FEDR să contribuie cu 30% la obiectivele de schimbări climatice
- FC să contribuie cu 37% la obiectivele de schimbări climatice
- Min. 6% din FEDR, pentru dezvoltare urbană
- 2% din FSE+ pentru susținerea materială a persoanelor cele mai defavorizate
- 25% din FSE+ pentru incluziune socială
- 10% din FSE+ pentru sprijinul pentru tinerii care nu au un loc de muncă

În perioada de programare 2007 -2013, regiunile din Uniunea Europeană au fost împărțite în două categorii, în funcție de venituri: regiuni mai puțin dezvoltate și regiuni mai dezvoltate. Comisia Europeană a stabilit, pentru exercițiul financiar 2014 –2020 și 2021-2027, crearea așa numitelor "regiuni de tranziție", al căror PIB pe cap de locuitor este cuprins între 75% și 90% din media Uniunii Europene. Cele trei categorii definite vor fi eligibile pentru investiții după cum urmează:



- Regiunile mai puțin dezvoltate, al căror PIB pe cap de locuitor este mai mic de 75% din media Uniunii Europene, vor avea în continuare prioritate maximă în cadrul acestei politici. Rata maximă de cofinanțare este stabilită la 75 -85% în regiunile mai puțin dezvoltate, dar și în regiunile ultra-periferice;
- Regiunile de tranziție, al căror PIB pe cap de locuitor este cuprins între 75% și 90% din media Uniunii Europene, vor avea o rată de cofinanțare de 60%;
- Regiunile mai dezvoltate, cu un PIB pe cap de locuitor mai mare de 90% din media Uniunii Europene, vor avea o rată de cofinanțare de 50%.

Regiunea Sud Muntenia se încadrează în categoria regiunilor “mai puțin dezvoltate”. Fiind caracterizată de un PIB pe cap de locuitor mai mic de 75% comparativ cu media Uniunii Europene.

Strategia **„Europa 2027”** are ca obiectiv general transformarea Uniunii Europene într-o economie inteligentă, ecologică și favorabilă, pentru a oferi un nivel ridicat al ocupării forței de muncă, al productivității și pentru a asigura coeziunea economică, socială și teritorială.

Prioritățile stabilite în cadrul **Strategiei „Europa 2027”**:

- **Creștere inteligentă** - dezvoltarea unei economii bazate pe cunoaștere și

inovare (cercetarea și dezvoltarea tehnologică combinată cu utilizarea eficientă a resurselor existente conduc la creșterea productivității);

- **Creștere durabilă** - promovarea unei economii mai eficiente din punct de

vedere al utilizării resurselor, mai ecologice și mai competitive, poate conduce la furnizarea de „bunuri publice” societății (cum ar fi conservarea habitatelor, biodiversitatea și menținerea patrimoniului rural), care pot conduce în arealele vizate la crearea de noi locuri de muncă prin extensivizarea agriculturii și aprovizionarea piețelor locale;

- **Creștere favorabilă incluziunii sociale** – promovarea unei economii cu orată

ridicată a ocupării forței de muncă, care se asigure coeziunea socială și teritorială prin deblocarea potențialului economic al zonelor rurale, dezvoltarea piețelor și locurilor de muncă la nivel local, prin furnizarea de asistență în vederea restructurării agriculturii și sprijinirea veniturilor agricultorilor, în vederea menținerii unei agriculturi sustenabile în întreaga Europă.

În cadrul aceleiași strategii, au fost propuse ca și instrumente de lucru 7 inițiative:

1. **„O Uniune a inovării”**- îmbunătățirea condițiilor cadru și accesul la finanțările

pentru cercetare și inovare, astfel încât să se garanteze posibilitatea transformării ideilor inovatoare în produse și servicii care creează creștere și locuri de muncă.

2. **„Tineretul în mișcare”** – consolidarea performanței sistemelor de educație și facilitarea intrării tinerilor pe piața muncii;

3. **„O agendă digitală pentru Europa”** – accelerarea dezvoltării serviciilor de internet de mare viteză și valorificarea beneficiilor pe care le oferă o piață digitală unică gospodăriilor și întreprinderilor;

4. **„O Europă eficientă din punct de vedere al utilizării resurselor”** -decuplarea creșterii economice de utilizare a resurselor, sprijinirea trecerii la o economie cu emisii scăzute carbon, creșterea utilizării surselor regenerabile de energie, modernizarea sectorului transporturilor și promovarea eficienței energetice;

5. **„O politică industrială adaptată erei globalizării”** – îmbunătățirea mediului de afaceri, în special pentru IMM-uri și sprijinirea dezvoltării unei baze industriale solide și durabile în măsură să facă față concurenței la nivel mondial;

6. **„O agendă pentru noi competențe și noi locuri de muncă”** –modernizarea pieței muncii și acordarea autonomiei cetățenilor, prin dezvoltarea competențelor acestora pe parcursul vieții în vederea creșterii ratei de participare pe piața muncii și a unei mai bune corelări a cererii și a ofertei în materie de forță de muncă, inclusiv prin mobilitatea profesională;

7. **„Platforma europeană de combatere a sărăciei”** – garantarea coeziunii sociale și teritoriale, astfel încât beneficiile creșterii economice și locurile de muncă să fie distribuite echitabil, iar persoanele care se confruntă cu sărăcia și excluziunea socială să li se acorde posibilitatea de a duce o viață demnă și de a juca un rol activ în societate.

Strategia răspunde obiectivelor tematice care se regăsesc în cadrul propunerilor de regulamente pentru perioada 2021 - 2027:

- Întărirea cercetării, dezvoltării tehnologice și a inovării;
- Îmbunătățirea accesului/ utilizării/ calității tehnologiilor informațiilor și comunicării;
- Creșterea competitivității întreprinderilor mici și mijlocii;
- Sprijinirea tranziției spre o economie cu emisii scăzute de carbon în toate sectoarele;
- Promovarea adaptării la schimbările climatice și prevenirea riscurilor;

- Protejarea mediului și promovarea utilizării eficiente a resurselor;
- Promovarea transportului durabil și eliminarea blocajelor în rețelele de transport;
- Promovarea ocupării și sprijinirea mobilității forței de muncă;
- Investiții în abilități, educație și învățare continuă;
- Promovarea incluziunii sociale și combaterea sărăciei;
- Îmbunătățirea capacității instituționale și eficienței în administrația publică.

Dintre obiectivele strategice propuse pentru PAC:

***Obiectivul 1. Producția alimentară viabilă*** - se referă în mod expres la sectorul agricol;

***Obiectivul 2. Managementul durabil al resurselor naturale***

***Obiectivul 3. Dezvoltarea teritorială echilibrată*** - însă, la nivelul măsurilor nu se face o diferențiere clară între cele două domenii (agricultură și dezvoltare rurală). Obiectivul propus este generarea unei creșteri mai durabile, mai inteligente și mai favorabile incluziunii pentru Europa rurală.

În politicile europene se pune accent pe menținerea potențialului de producție sustenabilă de alimente în întreaga UE, pentru a garanta securitatea alimentară pe termen lung a cetățenilor europeni și pentru a contribui la satisfacerea cererii tot mai mari de alimente la nivel mondial. De asemenea, se dorește sprijinirea comunităților agricole care oferă cetățenilor europeni alimente de calitate, valoroase și diverse, produse în mod sustenabil, cu respectarea cerințelor U.E. referitoare la mediu, apă, sănătatea și bunăstarea animalelor, sănătatea plantelor și sănătatea publică. Se recunoaște importanța comunităților rurale agricole viabile, care creează locuri de muncă la nivel local și generează numeroase beneficii economice, sociale, de mediu și teritoriale. Trebuie îmbunătățite condițiile pentru fermele mici, deoarece în Europa structurile eterogene agricole și sistemele de producție contribuie la atractivitatea și identitatea regiunilor rurale. O reducere semnificativă a producției locale ar avea, de asemenea, consecințe în privința emisiilor de gaze cu efect de seră (GES), a peisajelor locale caracteristice, ducând totodată la opțiuni mai limitate pentru consumatori.

***Cadrul Strategic pentru Amenajarea Teritoriului Uniunii Europene*** integrează la nivel teritorial obiectivele de coeziune și competitivitate ale Uniunii, stabilind ca obiective:

- Amenajarea policentrică a teritoriului;
- O nouă relație urban-rural;
- Accesul egal la infrastructură și comunicații;

- Administrarea înțeleaptă a patrimoniului natural și cultural;

Liniile directoare strategice ale Uniunii Europene (Community Strategic Guidelines) indică următoarele priorități:

- îmbunătățirea atractivității Statelor Membre, regiunilor și orașelor, prin îmbunătățirea accesibilității, asigurarea unui nivel și a unei calități adecvate a serviciilor și protejarea mediului înconjurător;
- încurajarea inovării, antreprenorialului și dezvoltarea economiei bazate pe cunoaștere, prin promovarea capacității de cercetare-inovare, inclusiv a noilor instrumente TIC;
- crearea de noi locuri de muncă, mai bine plătite, prin atragerea de noi persoane în procesul de ocupare și în activități antreprenoriale, îmbunătățirea adaptabilității lucrătorilor și a firmelor, precum și investițiile în capitalul uman.

## **CONTEXUL NAȚIONAL**

Planul național de dezvoltare este un concept specific politicii europene de coeziune economică și socială (Cohesion Policy). Aceasta urmărește dezvoltarea echilibrată a membrilor Uniunii, prin diminuarea disparităților de dezvoltare între statele membre/regiunile comunitare și este susținută, în acest scop de instrumentul financiar numit Fonduri Structurale.

Arhitectura programelor operationale prin intermediul carora va fi administrat bugetul alocat României în perioada 2021 – 2027 este semnificativ modificată față de actualul sistem. Conform unor documente publicate astăzi de Ministerul Fondurilor Europene (MFE), următoarea perioadă financiară aduce schimbări importante atât în structura instituțională, cât și în cea strategică.

### **Programele Operationale Regionale vor fi gestionate de Agențiile de Dezvoltare Regionale**

În cadrul politicii de coeziune Ministerul propune 9 tipuri de programe, Programul Operational Regional urmând a fi gestionat descentralizat la nivelul Agențiilor de Dezvoltare Regională din fiecare dintre cele 8 regiuni ale țării (pe model polonez):

- Programul Operational Dezvoltare Durabilă (PODD)
- Programul Operational Transport (POT)
- Programul Operational Creștere Inteligentă și Digitalizare (POCID)
- Programul Național de Sănătate (multifond) (PNS)
- Programul Operational Capital Uman (POCU)
- Programul Operational Ajutorarea Persoanelor Dezavantajate (POAD)
- Programul Operational de Dezvoltare Teritorială Integrată (multifond) (PODTI)
- Programele Operationale Regionale – implementate la nivel de regiune (8 POR)
- Programul Operational Asistență Tehnică (multifond) (POAT)

Actualul Program Operational Infrastructură Mare (care are cea mai mare alocare financiară în 2014-2020) se va întoarce la structura din 2007 – 2013, intervențiile din domeniul Mediului urmând a fi preluate de

## **Strategia de dezvoltare locală a comunei Cornești, Județul Dâmbovița pentru perioada 2021 - 2027**

---

Programul Operational Dezvoltare Durabila, iar cele din domeniul Transportului urmand a trece sub o Autoritate de Management din cadrul Ministerului de Transport.

Se vor crea oportunitati separate pentru ITI Delta Dunarii si ITI Valea Jiului. In premiera, Fondul Social European nu va mai finanta un Program dedicat cresterii capacitatii administrative, aceasta interventie regasindu-se conform ministerului printre directiile viitorului Program Operational Capital Uman.

Va fi creat un Program National de Sanatate care ar urma sa finanteze infrastructura pentru 3 spitale regionale (faza 2), constructia si dotarea Institutului National de Hematologie, constructie si dotare pentru un Laborator de Referinta National, precum si alte interventii in domeniul medical.

MADR va gestiona in continuare finantarile prin intermediul Politicii Agricole Comune si prin cea a Pescuitului. MAI va gestiona fondurile aferente domeniului afaceri interne (Fondul azil, migratie si integrare, Fondul securitate interna, Instrumentul pentru managementul frontierei si vize).

### **Linii de finantare pentru companii**

Conform propunerii facute publice astazi de autoritati, companiile vor putea accesa in urmatoarea perioada financiara granturi/instrumente financiare prin intermediul mai multor programe:

- Programele operationale regionale vor adresa „smart specialization”, transferul tehnologic, inovarea, sprijinirea IMM si digitalizare
- Programul Operational Crestere Inteligenta si Digitalizare va pune la dispozitie instrumente financiare
- Prin Programul Operational Dezvoltare Teritoriala Integrata se vor finanta interventii in domeniul turismului, culturii si patrimoniului cultural

### **Ministerul are printre prioritati:**

- Dezvoltarea unui ecosistem antreprenorial care favorizeaza aparitia si maturizarea start-up/spin-off inovative
- Facilitarea investitiilor in noi tehnologii – interventii regionale
- Sprijin pentru internationalizare – interventii regionale
- Sustinerea adoptarii tehnologiilor IT&C de catre IMM –interventii regionale
- Sprijinirea clusterelor in vederea integrarii acestora in lanturi de valoare europene – interventii regionale
- Sustinerii implementarii mecanismelor economiei circulare incadrul intreprinderilor romanesti – interventii regionale
- Promovarea spiritului antreprenorial, sprijinirea initiativelor antreprenoriale si a economiei sociale

Deziderate de la nivel european privind administrații publică au fost traduse la nivel național prin introducerea în cadrul documentelor de strategie privind spațiul administrativ din România a unor obiective vizând procesul de descentralizare și îmbunătățire a calității serviciilor publice.

Una din principalele curențe ale administrației publice românești a constat în managementul deficitar al instituțiilor publice care a fost în principal unul politic neglijându-se importanța planificării și managementului strategic ca instrumente manageriale.

Provocările perioadei următoare cu privire la reforma continuă și eficiență a administrației publice se leagă de crearea unui serviciu public mai transparent, eficient și eficace, de existența unor inițiative de promovare a unei guvernări deschise și de implicarea societății

**Strategia de dezvoltare locală a comunei Cornești,  
Județul Dâmbovița pentru perioada 2021 - 2027**

civile în dezvoltarea unei strategii pentru investițiile locale în vederea creșterii economice și a creării de noi locuri de muncă. Totodată, se poate sublinia necesitatea reformării continue și eficiente a administrației publice din România ținând cont de crearea unui cadru normativ cuprinzând principiile pentru o reglementare eficientă.

Țintele *Strategiei Europa 2027* asumate de România sunt:

Obiectiv principal	Țintă UE	Țintă România	Valoare actuală în România	Valoare actuală în regiune
Rata de ocupare pentru populația cu vârsta cuprinsă între 20 și 64 de ani	75%	70%	62,8%	63,8%
Procentul din PIB investit în cercetare-dezvoltare	3%	2%	0,47%	0,21%
Emisiile de gaze cu efect de seră	-20% față de anul 1990	-19% față de anul 2005	-11% față de anul 2005	N/A
Ponderele energiilor regenerabile în totalul consumului de energie	20%	24%	23,4%	N/A
Rata abandonului școlar timpuriu	mai puțin de 10%	mai puțin de 11,3%	17,5%	18%
Ponderele persoanelor cu vârsta între 30-34 de ani care au studii universitare	40%	26,7%	20,4%	14%
Reducerea numărului persoanelor amenințate de sărăcie sau excluziune socială	cu 20 milioane de persoane	cu 580.000 de persoane	40,3% din totalul populației se află în situație de risc	48% din totalul populației se află în situație de risc

România susține menținerea în termeni reali a valorii sprijinului pentru agricultură în configurația celor 2 piloni complementari, trebuie să permită și valorificarea potențialului noilor state membre, precum și atingerea obiectivelor de convergență.

Referitor la *pilonul I – sistemul de plăți directe și măsurile de piață*, România salută Comunicarea Comisiei și consideră că aceasta vine în întâmpinarea problemelor economice, sociale și de mediu, cu care se confruntă agricultura și spațiul rural din Uniunea Europeană.

Susținerea fermierilor activi va conduce la diminuarea disparităților dintre statele membre și o alocare corectă a resurselor financiare. În acest sens, este deosebit de important să reconsiderăm definirea fermierului ca „*fermier activ*”.

România susține ferm ideea unei distribuiri echitabile a plăților directe între statele membre. România susține ca în viitoarea PAC să nu mai fie menținute actualele discrepanțe, în așa fel încât PAC să nu mai fie o politică cu două viteze.

România consideră oportună deschiderea arătată de Comisie pentru susținerea agriculturii la scară mică, prin introducerea unei scheme de sprijin dedicată fermelor mici, aceasta contribuind la consolidarea competitivității și menținerea vitalității zonelor rurale. În acest sens vom susține definirea unor noi criterii de eligibilitate mai simplu de gestionat și mai ușor de implementat.

România nu consideră oportună propunerea Comisiei de introducere a unei limite superioare (plafonare) a nivelului plăților directe alocate fermelor mari. O astfel de măsură nu ar face decât să determine exploatațiile mari să se divizeze în ferme mai mici, eligibile, cu efecte asupra competitivității și viabilității lor economice pe termen mediu și lung.

România sprijină măsurile menite să creeze posibilitatea pentru tinerii fermieri de a obține un venit decent, ca o oportunitate a lor de a se implica mai mult în sectorul agricol și pentru întinerirea acestuia, având în vedere actualul context de îmbătrânire a populației active din agricultură.

România susține menținerea instrumentelor actuale de intervenție pe piață pentru a acționa ca plasă de siguranță în situațiile de criză, precum și căutarea de noi instrumente care să permită menținerea agriculturii Uniunii Europene la un nivel competitiv în raport cu țările terțe; continuarea, după 2013, a programelor sectoriale (vin, apicultură, defavorizați etc.) cu un impact deosebit pentru România, precum și a ajutorului specific acordat în prezent conform art. 68 din Regulamentul nr.73/2009.

Comunicarea CE privind funcționarea lanțului alimentar, puterea de negociere a producătorilor agricoli, relațiile contractuale, necesitatea restructurării și consolidării sectorului

de producție, transparența și funcționarea piețelor de produse agricole, vine în întâmpinarea problemelor existente și în România.

Agricultura este vizată și de *Pilonul al doilea – dezvoltarea rurală*. România propune ca agricultura să fie recunoscută ca sector comunitar strategic integrant și activ, cu impact nu doar în asigurarea / furnizarea alimentelor, ci și asupra societății, prin crearea locurilor de muncă și intensificarea activităților non-agricole în mediul rural. Dimensiunea socială a agriculturii este importantă, deoarece acest sector contribuie semnificativ la angajarea forței de muncă în zonele rurale și asigurarea unui nivel de trai echitabil fermierilor.

Realizarea echilibrului dintre sectorul vegetal și animal reprezintă un deziderat al agriculturii românești. Se urmărește creșterea efectivelor și îmbunătățirea raselor de animale pentru carne și lapte. Se dorește creșterea suprafețelor ocupate cu culturi furajere și proteice pentru îmbunătățirea producțiilor animaliere menite, la rândul lor, să încurajeze dezvoltarea de unități de procesare agroalimentară.

*Pilonul al doilea – dezvoltarea rurală* contribuie la dezvoltarea economică și socială prin dezvoltarea mediului rural, menținerea moștenirii culturale, utilizarea corectă a resurselor naturale și mai ales prin crearea locurilor de muncă în spațiul rural. În ceea ce privește acțiunile de revizuire a PAC, România susține importanța menținerii unui nivel consistent al bugetului alocat Pilonului II.

Pentru România sunt importante creșterea competitivității, managementul durabil al resurselor naturale și dezvoltarea teritorială echilibrată. Finanțarea acestora trebuie să răspundă nevoilor specifice ale statelor membre, inclusiv prin acordarea unei flexibilități mai mari.

România salută inițiativa Comisiei de a crea pentru noua perioadă de programare pachete de măsuri, prin interconectarea celor existente deja, ca răspuns la nevoile unor zone sau grupuri specifice.

România susține includerea unui pachet destinat sprijinirii micilor fermieri în vederea evitării unor fenomene prezente în România, ca depopularea, abandonul terenurilor agricole, și creșterea capacității economice a acestora în vederea furnizării de bunuri publice.

Acțiunile asupra cărora trebuie să se concentreze noul pachet adresat micilor fermieri trebuie să vizeze aspecte privind:

- Mărirea sprijinului financiar acordat acestora;
- Simplificarea condițiilor de accesare a fondurilor;
- Stabilirea unor acțiuni specifice pentru promovarea produselor;
- Măsuri specifice ce vizează consilierea, consultanța, formarea profesională și creditarea acestei categorii de fermieri;
- Dezvoltarea canalelor locale de distribuție, în vederea facilitării accesului direct al consumatorilor la produsele micilor fermieri ( agricultură ecologică, produse tradiționale sau locale) și sprijinirea piețelor locale;



## Strategia de dezvoltare locală a comunei Cornești, Județul Dâmbovița pentru perioada 2021 - 2027

---

- Stabilirea unor condiții și cerințe privind standardele minime de realizare a producției și comercializare, adaptate capacității financiare a micilor fermieri.

În ceea ce privește pachetul de măsuri privind gestionarea riscului, România susține continuarea și dezvoltarea măsurilor de inginerii financiare, prin instrumente de asigurare, accesul la credite, garanții, capital social ș.a., acestea reprezentând aspecte esențiale pentru creșterea competitivității sectorului agricol, având în vedere particularitățile acestui sector.

Alte măsuri considerate importante de România:

- Susținerea inovației, utilizării metodelor agricole prietenoase față de mediu, precum și a mijloacelor alternative de energie în spațiul rural, pentru a spori eficiența energetică, productivitatea și capacitatea de adaptare a agriculturii la schimbările climatice;
- Dezvoltarea spațiului rural, prin continuarea susținerii modernizării infrastructurii și a serviciilor non-agricole pentru îmbunătățirea condițiilor de trai;
- Diversificarea acțiunilor sprijinite în cadrul Axei LEADER și creșterea sprijinului financiar.

Potrivit **Planului Național de Dezvoltare 2021 - 2027**, obiectivul global este *Reducerea cât mai rapidă a disparităților de dezvoltare socio-economică între România și statele membre ale U.E.* Pentru atingerea obiectivului general al Planului Național de Dezvoltare au fost stabilite 5 obiective, printre care menționăm:

- Creșterea productivității companiilor românești, astfel încât să se apropie de rata medie a productivității în UE și încurajarea dezvoltării durabile în conformitate cu nevoile economice și sociale ale României;
- Dezvoltarea capitalului uman prin dezvoltarea unei piețe a muncii flexibile, moderne și incluzive, a cărei competitivitate crește prin oferirea oportunităților egale privind învățarea de-a lungul vieții;
- Dezvoltarea economiei rurale a României bazată pe cunoaștere și antreprenoriat privat, care respectă moștenirea naturală, culturală și istorică și Accelerarea creșterii economice în acele regiuni rămase în urmă față de media U.E.

Cadrul Strategic Național de Referință 2021 - 2027 și-a propus ca obiectiv general Reducerea disparităților de dezvoltare economică și socială dintre România și statele membre ale Uniunii Europene prin generarea unei creșteri suplimentare de 15-20% a PIB până în anul 2027, iar ca obiective specifice:

- Dezvoltarea infrastructurii de bază la standarde europene,
- Creșterea competitivității pe termen lung a economiei românești,
- Dezvoltarea și folosirea mai eficientă a capitalului uman din România,

- Consolidarea unei capacități administrative eficiente promovarea dezvoltării teritoriale echilibrate.

Obiectivul general al **Programului Operațional Regional** constă în sprijinirea unei dezvoltări economice, sociale, echilibrate teritorial și durabile a Regiunilor României, corespunzător nevoilor lor și resurselor specifice, prin concentrarea asupra polilor urbani de creștere, prin îmbunătățirea condițiilor infrastructurale și ale mediului de afaceri pentru a face din regiunile României, în special cele rămase în urmă, locuri mai atractive pentru a locui, a le vizita, a investi și a munci.

Cele cinci axe prioritare stabilite în cadrul POR sunt:

- Sprijinirea dezvoltării durabile a orașelor - poli urbani de creștere,
- Îmbunătățirea infrastructurii regionale și locale de transport,
- Îmbunătățirea infrastructurii sociale,
- Sprijinirea dezvoltării mediului de afaceri regional și local,
- Dezvoltarea durabilă și promovarea turismului și Asistență tehnică.

Obiectivul general al **Programului Operațional Sectorial Creșterea Competitivității Economice** îl constituie creșterea productivității întreprinderilor românești pentru reducerea decalajelor față de productivitatea medie la nivelul Uniunii. Măsurile întreprinse vor genera până în 2027 o creștere medie a productivității de cca. 5,5% anual și vor permite României să atingă un nivel de aproximativ 55% din media UE.

Pentru atingerea acestui obiectiv general s-au propus următoarele obiective specifice:

- Consolidarea și dezvoltarea durabilă a sectorului productiv;
- Crearea unui mediu favorabil dezvoltării durabile a întreprinderilor;
- Creșterea capacității de cercetare dezvoltare (C&D), stimularea cooperării între instituții de cercetare dezvoltare și inovare (CDI) și întreprinderi, precum și creșterea accesului întreprinderilor la CDI;
- Valorificarea potențialului tehnologiei informației și comunicațiilor și aplicarea acestuia în sectorul public (administrație) și cel privat (întreprinderi, cetățeni);
- Creșterea eficienței energetice și dezvoltarea durabilă a sistemului energetic, prin promovarea surselor regenerabile de energie.

Obiectivul general al **Programului Operațional Sectorial Dezvoltarea Resurselor Umane** este dezvoltarea capitalului uman și creșterea competitivității, prin corelarea educației și învățării pe tot parcursul vieții cu piața muncii și asigurarea de oportunități sporite pentru participarea viitoare pe o piață a muncii modernă, flexibilă și inclusivă a 1.650.000 de persoane.

În cadrul acestui program au fost stabilite următoarele obiective specifice:

- Promovarea calității sistemului de educație și formare profesională inițială și continuă, inclusiv a învățământului superior și cercetării;
- Promovarea culturii antreprenoriale și îmbunătățirea calității și productivității muncii;
- Facilitarea inserției tinerilor și a șomerilor de lungă durată pe piața muncii;
- Dezvoltarea unei piețe a muncii moderne, flexibile și incluzive;
- Promovarea (re)inserției pe piața muncii a persoanelor inactive, inclusiv în zonele rurale;
- Îmbunătățirea serviciilor publice de ocupare;
- Facilitarea accesului la educație și pe piața muncii a grupurilor vulnerabile.

***Programul Național de Reformă*** are ca priorități pentru această perioadă:

- Dezvoltarea spiritului antreprenorial al elevilor;
- Asigurarea accesului la educație pentru grupurile dezavantajate;
- Reabilitarea infrastructurii și îmbunătățirea dotărilor unităților de învățământ din mediul rural și zone dezavantajate;
- Elaborarea și implementarea Planului anual de acțiune pentru combaterea părăsirii timpurii a școlii;
- Elaborarea planurilor de școlarizare și elaborarea curriculum-ului în învățământul profesional și tehnic pe baza cerințelor pieței muncii;
- Formarea cadrelor didactice și a directorilor/directorilor adjuncți de unități de învățământ preuniversitar;
- Finalizarea informatizării sistemului de învățământ;
- Elaborarea strategiei de învățare pe tot parcursul vieții

Obiectivul general al ***Programului Operațional Sectorial Mediu*** constă în reducerea decalajului existent între Uniunea Europeană și România cu privire la infrastructura de mediu atât din punct de vedere cantitativ, cât și calitativ. Aceasta ar trebui să se concretizeze în servicii publice eficiente, cu luarea în considerare a principiului dezvoltării durabile și a principiului „poluatorul plătește”.

Ca și obiective specifice au fost definite următoarele:

- Îmbunătățirea calității și a accesului la infrastructura de apă și apă uzată, prin asigurarea serviciilor de alimentare cu apă și canalizare în majoritatea zonelor urbane până în 2027;
- Dezvoltarea sistemelor durabile de management al deșeurilor, prin îmbunătățirea managementului deșeurilor și reducerea numărului de zone poluate istoric în minimum 30 de județe până în 2027;
- Reducerea impactului negativ cauzat de sistemele de încălzire urbană în cele mai poluate localități până în 2027;

- Protecția și îmbunătățirea biodiversității și a patrimoniului natural prin sprijinirea managementului ariilor protejate, inclusiv prin implementarea rețelei Natura 2000;
- Reducerea riscului de producere a dezastrelor naturale cu efect asupra populației, prin implementarea măsurilor preventive în cele mai vulnerabile zone până în 2027.

Obiectivul general al **Programului Operațional Sectorial Transport** constă în promovarea, în România, a unui sistem de transport durabil, care să permită deplasarea rapidă, eficientă și în condiții de siguranță a persoanelor și bunurilor, la servicii de un nivel corespunzător standardelor europene, la nivel național, în cadrul Europei, între și în cadrul regiunilor României.

În cadrul acestui program au fost definite următoarele obiective specifice:

- Modernizarea și dezvoltarea axelor prioritare TEN-T, cu aplicarea măsurilor necesare pentru protecția mediului înconjurător;
- Modernizarea și dezvoltarea rețelelor naționale de transport, în conformitate cu principiile dezvoltării durabile;
- Promovarea transportului feroviar, naval și intermodal;
- Sprijinirea dezvoltării transportului durabil, prin minimizarea efectelor adverse ale transportului asupra mediului și îmbunătățirea siguranței traficului și a sănătății umane.

Obiectivul general al **Programului Operațional Dezvoltarea Capacității Administrative** este acela de a contribui la crearea unei administrații publice mai eficiente și mai eficace în beneficiul socio-economic al societății românești. Ca și obiective specifice se menționează:

- Obținerea unor îmbunătățiri structurale și de proces ale managementului ciclului de politică publică;
- Îmbunătățirea calității și eficienței furnizării serviciilor publice, cu accentul pus pe procesul de descentralizare.

**Strategia Națională de Export a României 2021 - 2027** stabilește o multitudine de obiective specifice:

- Susținerea la export a producătorilor care sunt asociați și exportă folosind indicațiile geografice și denumirile de origine;
- Consultanță pentru elaborarea unei strategii de susținere a formării și dezvoltării de clustere în sectoare cu potențial de creștere a exporturilor, conform Strategiei Naționale de Export 2015-2020 și a Strategiilor Regionale de Export la nivelul tuturor regiunilor de dezvoltare;
- Managementul strategiilor de branding regional;
- Dezvoltarea de centre promoționale și expoziționale interne cu grad înalt de internaționalizare și specializare la nivelul regiunilor de dezvoltare, capabile să

- promoveze oferta de export românească la nivelul de impact al expozițiilor internaționale;
- Dezvoltarea structurilor regionale în parteneriat public - privat capabile să asigure managementul strategiilor regionale de export (Consilii de export regionale) a unor centre de promovare la nivel regional;
  - Susținerea sectoarelor prioritare la nivel regional;
  - Dezvoltarea potențialului de export al regiunilor și a capacității acestora de ofertare la export pe piețele externe;
  - Dezvoltarea exporturilor bazat pe design și inovație și active intangibile;
  - Promovarea activă a brandurilor sectoriale pentru sectoarele exportatoare;
  - Prezența echilibrată a tuturor sectoarelor exportatoare în forme de susținere cu finanțare de la buget;
  - Dezvoltarea și alinierea exportatorilor la standarde de certificare avansate cerute de piețele externe;
  - Creșterea capacității exportatorilor români de a adăuga, reține și captavaloare;
  - Dezvoltarea de servicii și produse inovative, dar și a unei culturi a inovației în ceea ce privește organizarea și managementul în rețea;

Obiectivul general al **Conceptul Strategic de Dezvoltare Teritorială a României 2030 (CSDTR 2030)** este integrarea României în structurile teritoriale europene, prin:

- afirmarea identității regional-continentale;
- dezvoltarea competitivității;
- creșterea coeziunii teritoriale;
- dezvoltarea teritorială durabilă;

Obiectivele specifice ale **CSDTR 2030** sunt:

- Racordarea teritoriului național la rețeaua europeană și inter-continentală a polilor și coridoarelor de dezvoltare;
- Structurarea și dezvoltarea rețelei de localități urbane;
- Stimularea solidarității funcționale urban-rural și dezvoltarea rurală adecvată diferitelor categorii de teritorii;
- Consolidarea și dezvoltarea rețelei de legături interregionale;
- Protejarea, dezvoltarea și valorificarea patrimoniului natural și cultural.

În acord cu **Legea 351/2001** cu modificări și completări ulterioare, Conceptul strategic de dezvoltare teritorială România 2030 (**CSDTR 2030**) integrează rețeaua de localități din România în structura policentrică a U.E., în conexiune cu rețeaua de poli majori în Sud-Estul Europei (potrivit clasificărilor SPESP, ESPON, PlanetCense etc.):

- Poli metropolitan MEGA (Zone Metropolitane de Creștere Europene) cu vocație internațională: București, Timișoara, Constanța, Cluj-Napoca, Iași - peste 300 000 de locuitori;

- Poli naționali OPUS (Orizont Potențial Urban Strategic) cu potențial de Aree Funcționale Urbane și potențial MEGA - peste 250 000 de locuitori;
- Poli supraregionali OPUS (Orizont Potențial Urban Strategic) cu potențial de Aree Funcționale Urbane - între 50 000 – 250 000 de locuitori;
- Poli regionali OPUS (Orizont Potențial Urban Strategic) cu potențial de Aree Funcționale Urbane - între 50 000 – 250 000 de locuitori;
- Poli regionali OPUS (Orizont Potențial Urban Strategic) cu potențial de Aree Funcționale Urbane și cu specificitate funcțională, de exemplu: Alba Iulia, Baia Mare, Râmnicu Vâlcea, Sibiu, Suceava, Tulcea;
- Poli subregionali - între 30 000 – 50 000 de locuitori;
- Poli locali – sub 20 000 de locuitori.

Legătura dintre dezvoltarea teritorială policentrică propusă și prioritatea de competitivitate regională și coeziune teritorială se asigură prin:

***A. Rețeaua de poli majori:***

- Deține și exercită competențe la nivel național, transfrontalier, transnațional (rețeaua de zone metropolitane, policompetitive);
- Dezvoltă clustere economice pe baza avantajelor competitive;
- Contribuie la configurarea regiunilor pentru schimbare economică;
- Stimulează relația urban-rural;
- Contribuie la structurarea regiunilor pentru schimbare economică;
- Asigură conectarea rețelei de poli majori la nivel intern, transfrontalier și transnațional.

***B. Rețeaua de poli urbani, orașe specializate:***

- Asigură dezvoltarea funcțiilor specializate;
- Asigură valorificarea diversificată și competitivă a capitalului teritorial;
- Asigură preluarea presiunilor de dezvoltare asupra polilor majori prin deconcentrarea funcțiilor la nivel teritorial;
- Susține dezvoltarea structurii teritoriale a urbanizării.

***Planul Național de Amenajare a Teritoriului (PATN)*** este suportul dezvoltării complexe și durabile inclusiv al dezvoltării regionale a teritoriului și reprezintă contribuția specifică a țării noastre la dezvoltarea spațiului european și premiza înscrierii în dinamica dezvoltării economico-sociale europene.

Acestea are următoarele roluri:

- Stabilește principiile fundamentale care stau la baza dezvoltării și structurării rețelei de localități, criteriile de definire a localităților urbane și rurale precum și cele pe baza cărora se poate atribui statutul de municipiu sau oraș;

- Ierarhizează localitățile existente pe ranguri ( 0 - III, pentru localitățile urbane și IV - V pentru localitățile rurale) definite ca expresie a importanței actuale și în perspectiva imediată a fiecărei localități în cadrul rețelei din punct de vedere administrativ, social, economic, cultural etc. în raport cu dimensiunile ariei de influență polarizate și cu nivelul de decizie pe care îl implică în alocarea de resurse;
- Reglementează posibilitatea de promovare a acestor localități în rangurile ierarhiei funcționale, stimulându-se competitivitatea între localități, prin crearea posibilităților de trecere a unor localități de la statutul rural la cel urban, de la oraș la municipiu, precum și de la un rang inferior la unul superior, în condițiile satisfacerii indicatorilor stabiliți;
- Instituie obligativitatea pentru Guvern și autoritățile publice centrale și locale de a acționa prioritar pentru crearea de dotări cu rol de servire teritorială în zonele lipsite de orașe, pentru sprijinirea și revitalizarea unor zone rurale în care s-au produs scăderi accentuate de populație în perioada 1966 - 1997 și pentru stimularea dezvoltării unor localități din zone care prezintă disfuncționalități de ordin economic, social și mediu;
- Oferă cadrul legal de înființare a zonelor metropolitane constituite prin asociere pe baza parteneriatului voluntar între marile centre urbane (capitala României și municipiile de rangul I) și localitățile urbane și rurale aflate în zona imediată la distanța de până la 30 km între care s-au dezvoltat relații de cooperare pe multiple planuri, în vederea stimulării cooperării intercomunale și a dezvoltării armonioase și echilibrate a acestor teritorii;
- Legiferează obligativitatea ca planurile de dezvoltare națională, regionale inclusiv cele transfrontaliere și de dezvoltare pentru integrare în spațiul european, precum și cele sectoriale să fie elaborate pe baza prevederilor secțiunilor planului de amenajare a teritoriului Național.

Chiar dacă Guvernul a adoptat (la propunerea Ministerului Dezvoltării Regionale și Turismului), ***Legea turismului*** în luna martie 2019 prin care clarifica responsabilitățile autorităților publice centrale și ale celor locale implicate în acest domeniu, precum și unele cerințe obligatorii referitoare la calitatea serviciilor oferite turiștilor, la care se adaugă stabilirea atribuțiilor principale în elaborarea strategiilor și programelor în domeniul turismului, asigurând astfel fluența în derularea măsurilor, programelor și proiectelor de dezvoltare pe termen mediu și lung în turism, România, nu deține nici în prezent o strategie națională pentru dezvoltarea turismului care să ofere un cadru legal și concret politicii din domeniul turismului la toate nivelurile (de la cel guvernamental până la cel al autorităților publice locale, ONG-uri și actorilor privați). În absența unui asemenea document național, orice inițiativă din domeniu trebuie să se alinieze deocamdată legislației turistice în vigoare.



O serie de repere sunt furnizate în schimb prin intermediul unor studii de specialitate, precum:

***Master Planul pentru Dezvoltarea Turismului Național al României 2007 - 2026***, în cadrul căruia sunt prezentate principalele obiective care contribuie la realizarea viziunii propuse în domeniul turismului pentru România, și anume, transformarea României într-o destinație turistică de calitate pe baza patrimoniului său natural și cultural care să corespundă standardelor Uniunii Europene privind furnizarea produselor și serviciilor și realizarea unei dezvoltări durabile din punct de vedere al mediului sectorului turistic într-un ritm de dezvoltare superior altor destinații turistice din Europa. Prin strategia propusă se dorește dublarea contribuției turismului la PIB și creșterea de trei ori a veniturilor din turism obținute de autoritățile locale. Pe plan investițional s-a prevăzut o creștere de cu 5% a locurilor de cazare pe perioada 2011 - 2016 și de 17% pe perioada 2016 - 2026. De asemenea, sunt prezentate modalitățile în care sunt/pot fi cuprinse într-un proces de interconexiune și interdependență toate componentele planificării turismului, incluzând proiecțiile pieței, formarea profesională, impactul economic și social, asigurarea standardelor și direcțiile de proiectare, altfel spus, demonstrarea agenției-client sau agențiilor-clienți aspectele care trebuie examinate pentru dezvoltarea unor soluții de amenajare turisticădurabilă).

***Master Planul pentru Turismul Național al României 2007 - 2026*** are ca țintă transformarea României într-o destinație turistică de calitate pe baza patrimoniului său natural și cultural, care să corespundă standardelor UE privind furnizarea produselor și serviciilor până în 2019. Printre obiectivele specifice ale Master Planului se numără și cele care se adresează, direct sau indirect, zonele urbane:

- Asigurarea unei dezvoltări durabile a turismului, într-o manieră în care bogățiile sale de mediu, culturale și de patrimoniu să fie în egală măsură apreciate în prezent și păstrate pentru generațiileviitoare;
- Dezvoltarea și implementarea anuală a planurilor de marketing a destinației turistice, prin colaborarea mediului public cu celprivat;
- laborarea permanentă de studii de piață în domeniulturismului;
- Crearea unei rețele de centre de informareturistică;
- Realizarea unei baze de date a produselor, unităților, evenimentelor și serviciilorturistice;
- Mecanisme și subvenții pentru facilitarea investițiilor înturism;
- Dezvoltarea planurilor integrate în domeniulturismului;
- Dezvoltarea sistemului de educație prevocațională și vocațională pentru sectorulhotelier;
- Dezvoltarea stațiunilor de cercetareturistică;
- Extinderea sistemelor de marcare a obiectivelor turistice și introducerea de rute turisticetematice;
- Instruirea și pregătirea muzeelor și monumentelor naționale majore în îmbunătățirea facilităților oferiteoaspeților;
- Crearea unei baze de date a evenimentelor culturale pentru a facilita promovarea artelor vizuale și auditive, în special festivaluri tradiționale și evenimentefolclorice



O serie de studii sectoriale elaborate de către Institutul Național pentru Dezvoltare și Cercetare în Turism: *Studiu privind amenajarea turistică a peșterilor, Strategia de dezvoltare a turismului balnear, Strategia națională de dezvoltare a ecoturismului în România. Strategia în domeniul Patrimoniului Cultural Național* are la bază ideea că patrimoniul este un factor important pentru păstrarea identității valorilor culturale și naționale, de dezvoltare durabilă, coeziune și incluziune socială, cu atât mai mult cu cât România a devenit stat membru al Uniunii Europene.

Prioritățile generale ale Ministerului Culturii și Cultelor privind Patrimoniul Cultural Național:

- Realizarea evaluării și asigurării bunurilor din patrimoniul cultural național prin Inventarierea Patrimoniului Cultural Național reprezintă fundamentul politicilor publice în domeniul patrimoniului și are drept consecințe implicite cunoașterea și creșterea gradului de protecție al patrimoniului;
- Codul Patrimoniului Cultural Național va reprezenta sinteza experienței de aproape cinci ani de aplicare a legislației privind protejarea monumentelor istorice și a siturilor arheologice, a patrimoniului cultural național mobil, patrimoniului imaterial, perioade în care legislația existentă a fost periodic modificată și completată au pus în evidență unele necorelări în definirea unor termeni, denumiri de acte sau documente pe care Ministerul Culturii și Cultelor sau instituțiile sale le emit. Corelarea Codului Patrimoniului Cultural național cu Codul Construcțiilor în domeniul protejării patrimoniului imobil (monumentelor istorice);
- Realizarea unui amplu program de popularizare a patrimoniului, cu accent deosebit pe categoriile înscrise în diferitele liste ale UNESCO (patrimoniu imobil și cel imaterial) și europene;

Liniile directoare la nivel național în domeniul ariilor protejate au fost trasate prin Strategia Națională și Planul de Acțiune pentru Conservarea Biodiversității 2021 - 2027 (SNPACB).

Strategia națională ia în considerare cele mai noi documente directive la nivel european cum ar fi "Opțiunile pentru o perspectivă și un obiectiv post-2020 în materie de biodiversitate la nivelul U.E." prin Comunicarea Comisiei către Parlamentul European, Consiliu, Comitetul Economic și Social European și Comitetul Regiunilor nr. 4 final/19.01.2010. Analiza implementării Strategiei U.E. privind conservarea biodiversității a reliefat o serie de rezultate pozitive, dar și o serie de deficiențe.

Biodiversitatea trebuie să fie integrată în toate politicile sectoriale - planificarea exploatării resurselor naturale, exploatarea pădurilor, planificarea dezvoltării agricole și rurale. Trebuie acordată o atenție deosebită și modului de integrare a conservării în acțiunile de dezvoltare și integrarea problematicii biodiversității trebuie să pornească de la nivel național dar trebuie să se reflecte și la nivel județean și local.

## Strategia de dezvoltare locală a comunei Cornești, Județul Dâmbovița pentru perioada 2021 - 2027

---

Prin SNPACB, România își propune, pe termen mediu 2010 - 2027, următoarele direcții de acțiune generale:

**Direcția de acțiune 1:** Stoparea declinului diversității biologice reprezentată de resursele genetice, specii, ecosisteme și peisaj și refacerea sistemelor degradate până în 2027.

**Direcția de acțiune 2:** Integrarea politicilor privind conservarea biodiversității în toate politicile sectoriale până în 2027.

**Direcția de acțiune 3:** Promovarea cunoștințelor, practicilor și metodelor inovatoare tradiționale și a tehnologiilor curate ca măsuri de sprijin pentru conservarea biodiversității ca suport al dezvoltării durabile până în 2027.

**Direcția de acțiune 4:** Îmbunătățirea comunicării și educării în domeniul biodiversității până în 2027.

Pentru îndeplinirea dezideratelor privind conservarea biodiversității și utilizarea durabilă a componentelor sale urmare a analizei contextului general de la nivel național și a amenințărilor la adresa biodiversității, pentru asigurarea conservării „in-situ” și „ex-situ” și pentru împărțirea echitabilă a beneficiilor utilizării resurselor genetice, au fost stabilite următoarele 10 obiective strategice:

- Dezvoltarea cadrului legal și instituțional general;
- Asigurarea coerenței și a managementului eficient al rețelei naționale de arii naturale protejate;
- Asigurarea unei stări de conservare favorabilă pentru speciile protejate;
- Utilizarea durabilă a componentelor diversității biologice;
- Conservarea ex-situ;
- Controlul speciilor invasive.
- Accesul la resursele genetice și împărțirea echitabilă a beneficiilor ce decurg din utilizarea acestor resurse;
- Susținerea și promovarea cunoștințelor, practicilor și inovațiilor tradiționale
- Dezvoltarea cercetării științifice și promovarea transferului de tehnologie
- Comunicarea, educarea și conștientizarea publicului

**PRIORITATILE STRATEGIEI DE DEZVOLTARE REGIONALĂ SUD MUNTENIA 2021 –  
2027**

- Creșterea competitivității economice a regiunii:
  - Dezvoltarea infrastructurii de afaceri;
  - Consolidarea cercetării, dezvoltării tehnologice și inovării;
  - Creșterea competitivității IMM-urilor;
  - Reducerea decalajului informational în regiune;
- Modernizarea și dezvoltarea infrastructurii regionale:
  - Îmbunătățirea infrastructurii de transport, inclusiv cea transfrontalieră;
  - Infrastructura de sănătate și pentru situații de urgență;
  - Îmbunătățirea infrastructurii educaționale;
  - Modernizarea infrastructurii sociale;
  - Reabilitarea zonelor urbane (inclusiv eficiența energetică, zone verzi, moșteniri culturale și istorice, sport și activități recreative, parcuri, zone pietonale, control trafic, parcuri);
  - Dezvoltarea capacității administrative;
- Dezvoltarea turismului, valorificarea patrimoniului natural și a moștenirii cultural-istorice:
  - Conservarea, protecția și valorificarea patrimoniului natural și cultural al regiunii;
  - Crearea/modernizarea infrastructurii de turism în vederea creșterii atractivității regiunii;
- Dezvoltarea rurală durabilă și modernizarea agriculturii și apescuitului:
  - Modernizarea și creșterea viabilității exploatațiilor agricole;
  - Infrastructura rurală - servicii de bază și reînnoirea satelor;
  - Promovarea creării și dezvoltării IMM-urilor;
  - Promovarea anumitor sectoare cu nevoi specifice;
- Dezvoltarea resurselor umane în sprijinul unei ocupări durabile și a incluziunii sociale:
  - Investiții în educație, competențe și învățământ bazat pe rezultate;
  - Ocupare și mobilitate pe piața forței de muncă;
  - Incluziune socială și combaterea sărăciei;

- Protecția mediului și creșterea eficienței energetice:
  - Îmbunătățirea eficienței energetice în sectorul public și privat și utilizarea energiei regenerabile;
  - Modernizarea infrastructurii de mediu;
  - Promovarea adaptării la schimbările climatice, prevenirea și gestionarea riscurilor;

## **REGIUNEA DE DEZVOLTARE SUDMUNTENIA**

### **INTRODUCERE**

**Regiunile de dezvoltare** sunt opt mărimi statistice, fără personalitate juridică, create în anul 1998 prin asocierea consiliilor județene din România pentru a coordona dezvoltarea regională necesară pentru ca România să adere la Uniunea Europeană. Regiunile de dezvoltare ale României corespund cu diviziunile de nivel NUTS-II din UE. Deși devin din ce în ce mai semnificative în domeniul de dezvoltare regională, aceste regiuni nu au nici un statut administrativ, neavând un consiliu legislativ sau corp executiv. Regiunile de dezvoltare nu sunt unități administrativ-teritoriale, nu au personalitate juridică, fiind rezultatul unui acord liber între consiliile județene și cele locale. Funcția lor este de a aloca fondurile PHARE de la UE, pentru dezvoltare regională, și de a interpreta și cerceta statistici regionale. Deasemenea, regiunile de dezvoltare coordonează proiecte infrastructurale regionale și au devenit membre ale Comitetului Regiunilor când România a aderat la UE, în 2007.



Actele normative cu privire la organizarea statistică a României definesc structurile asimilabile NUTS, după cum urmează:

Nivel NUTS I: macro-regiuni;

Nivel NUTS II: 8 regiuni de dezvoltare, cu o populație medie de 2,8 milioane locuitori;  
Nivel NUTS III: 42 județe, care reflectă structura administrativ teritorială a României;  
Nivel NUTS IV: nu se folosește, deoarece nu s-au identificat asocieri de unități teritoriale;  
Nivel NUTS V: 265 municipii și orașe, 2.686 comune, cu 13.092 sate, care reflectă structura administrativ teritorială a României.

### ***LOCALIZARE GEOGRAFICĂ***



**Regiunea Sud Muntenia** este situată în partea de sud a României acoperind 34.453 km<sup>2</sup>, adică 14,50 % din suprafața României.

O caracteristică aparte, cu multiple implicații socio-economice, o reprezintă faptul că este singura regiune din țară ce conține o regiune enclavă în partea centrală și anume Regiunea București – Ilfov.

**Regiunea Sud Muntenia** ocupă locul 3 ca suprafață între cele 8 regiuni și are în componență județe: Dâmbovița, Argeș, Călărași, Ialomița, Teleorman, Prahova, Giurgiu.

Granițele regiunii sunt:

**Strategia de dezvoltare locală a comunei Cornești,  
Județul Dâmbovița pentru perioada 2021 - 2027**

---

în nord - RegiuneaCentru;

în est - Reginea Sud -Est;

în vest – Regiunea Sud -Vest;

în sud Republica Bulgaria limita fiind dată de fluviulDunărea.

***DESCRIEREAADMINISTRATIVĂ***

Din punct de vedere adminstrativ, Regiunea Sud Muntenia este constituită din 7 județe, 16 municipii, 32 de orașe și 519 comune ce cuprind 2.019 de sate. In ceea ce privește suprafața regiunii, cea mai mare pondere este deținută de județele Argeș (19.8%), Teleorman (16.8%) și Călărași (14.8%), iar cea mai mica de județul Giurgiu (10.2%).

Județe	Suprafață (km <sup>2</sup> )	Pondere în regiune %	Număr municip ii	Număr orașe	Număr comune	Număr sate
<b>Regiunea Sud Muntenia</b>	<b>34.453</b>		<b>16</b>	<b>32</b>	<b>519</b>	<b>2.019</b>
<b>Argeș</b>	6.826	19.8	3	4	95	576
<b>Călărași</b>	5.088	14.8	2	3	50	160
<b>Dâmbovița</b>	<b>4.054</b>	<b>11.8</b>	<b>2</b>	<b>5</b>	<b>82</b>	<b>353</b>
<b>Giurgiu</b>	3.526	10.2	1	2	51	167
<b>Ialomița</b>	4.453	12.7	3	4	59	127
<b>Prahova</b>	4.716	13.7	2	12	90	405
<b>Teleorman</b>	5.790	16.8	3	2	92	231

Sursa: Direcția Regională de Statistică Călărași

***Demografie***

La 1 iulie 2017, populația Regiunii Sud Muntenia era de 3.229.899 de persoane, reprezentând 14.5% din populația României. In ceea ce privește repartizarea pe medii, 42.8 % din populația,

**Strategia de dezvoltare locală a comunei Cornești,  
Județul Dâmbovița pentru perioada 2021 - 2027**

după domiciliu, a Regiunii Sud Muntenia, traia în mediul urban și 57,2 % în mediul rural.

În perioada anilor 2004 – 2019, populația regiunii a înregistrat un trend negativ constant. Scăderea cea mai semnificativă a fost înregistrată în județele Teleorman – 8,1%, Giurgiu – 3,1%, în timp ce județele Argeș și Dâmbovița a fost înregistrată cea mai mică scădere a populației – 1,7% în 2011 față de 2019.

**Numărul populației rezidente, în anul 2020, la nivel regional și pe județe:**

Unitate teritorială	Număr persoane
<b>Regiunea Sud Muntenia</b>	<b>2.901.376</b>
<b>Argeș</b>	575.027
<b>Călărași</b>	280.252
<b>Dâmbovița</b>	<b>487.115</b>
<b>Giurgiu</b>	263.263
<b>Ialomița</b>	254.405
<b>Prahova</b>	712.447
<b>Teleorman</b>	328.867

Sursa: INNSE – Baze tempo -

**Migrația externă în Regiunea Sud Muntenia: (emigranți definitive)**

Unitatea teritorială	2014	2015	2016	2017	2018	2019
	Numar persoane	Numar persoane	Numar persoane	Numar persoane	Numar persoane	Numar persoane
<b>Regiunea SUD-MUNTENIA</b>	<b>1214</b>	<b>1590</b>	<b>2393</b>	<b>2351</b>	<b>2816</b>	<b>2664</b>
<b>Arges</b>	175	250	367	360	406	436
<b>Calarasi</b>	132	167	199	239	234	300
<b>Dambovita</b>	<b>211</b>	<b>260</b>	<b>383</b>	<b>402</b>	<b>503</b>	<b>482</b>
<b>Giurgiu</b>	92	108	143	159	210	166
<b>Ialomita</b>	92	126	255	206	251	198
<b>Prahova</b>	283	413	643	606	762	667
<b>Teleorman</b>	229	266	403	379	450	415

Sursa: INNSE – Baze tempo -

Cauzele migrației forței de muncă se datorează nevoilor materiale. Ponderea majoră a



**Strategia de dezvoltare locală a comunei Cornești,  
Județul Dâmbovița pentru perioada 2021 - 2027**

persoanelor care emigrează pentru a muncii în străinătate se regăsește în județele defavorizate Prahova, Teleorman, Dâmbovița. Majoritatea celor care părăsesc țara sunt persoane ce provin din mediul rural și sunt persoane cu vârsta sub 35 de ani. Efectele migrației externe constau în reducerea forței de muncă locale, scăderea natalității, creșterea ratei divorțurilor, agravarea fenomenului de delinvență juvenilă.

În anul 2019, județele Prahova, Teleorman și Dâmbovița dețin cel mai mare număr de emigranți, iar la polul opus se găsesc județele Giurgiu și Ialomița..

### **Învățământ**

În Regiunea Sud Muntenia, ca și la nivel național se înregistrează scăderea populației școlare. Principalii factori care conduc la scăderea populației școlare sunt – scăderea natalității, migrația populației, abandonul școlar, scăderea nivelului de trai.

#### **Numărul unităților școlare la nivelul Regiunii Sud Muntenia:**

Forme de proprietate	Unitatea teritorială	Ani					
		2014	2015	2016	2017	2018	2019
<b>Total</b>	<b>Regiunea SUD-MUNTENIA</b>	<b>1040</b>	<b>1042</b>	<b>1034</b>	<b>1020</b>	<b>1016</b>	<b>1013</b>
	<b>Arges</b>	210	208	212	213	214	214
	<b>Calarasi</b>	100	100	99	96	96	95
	<b>Dambovita</b>	<b>161</b>	<b>161</b>	<b>157</b>	<b>154</b>	<b>154</b>	<b>156</b>
	<b>Giurgiu</b>	85	88	90	87	87	87
	<b>Ialomita</b>	98	98	95	93	91	90
	<b>Prahova</b>	238	239	237	236	234	232
<b>Proprietate publica</b>	<b>Regiunea SUD-MUNTENIA</b>	<b>991</b>	<b>986</b>	<b>975</b>	<b>957</b>	<b>954</b>	<b>955</b>
	<b>Arges</b>	196	195	194	194	194	194
	<b>Calarasi</b>	97	96	96	93	94	94
	<b>Dambovita</b>	<b>156</b>	<b>155</b>	<b>151</b>	<b>148</b>	<b>148</b>	<b>150</b>
	<b>Giurgiu</b>	83	85	86	83	83	83
		<b>2014</b>	<b>2015</b>	<b>2016</b>	<b>2017</b>	<b>2018</b>	<b>2019</b>
	<b>Ialomita</b>	97	97	94	92	90	89
	<b>Prahova</b>	217	213	213	210	209	209
<b>Proprietate privata</b>	<b>Regiunea SUD-MUNTENIA</b>	<b>49</b>	<b>56</b>	<b>59</b>	<b>63</b>	<b>62</b>	<b>58</b>
	<b>Arges</b>	14	13	18	19	20	20
	<b>Calarasi</b>	3	4	3	3	2	1
	<b>Dambovita</b>	<b>5</b>	<b>6</b>	<b>6</b>	<b>6</b>	<b>6</b>	<b>6</b>

**Strategia de dezvoltare locală a comunei Cornești,  
Județul Dâmbovița pentru perioada 2021 - 2027**

Forme de	Unitatea teritorială	Ani					
	Giurgiu	2	3	4	4	4	4
	Ialomita	1	1	1	1	1	1
	Prahova	21	26	24	26	25	23

Sursa: INSSE –Baze tempo-

Infrastructura de învățământ public înregistrează o scădere atât la nivel regional (27 de instituții), cât și la nivelul județului Dâmbovița (5 unități) . Cauza nu o poate reprezenta scăderea numărului de copii deoarece se poate vedea o creștere a numărului de instituții de învățământ în domeniu privat, la nivel regional, dar constant la nivel județean. Se constată că, la nivelul județului , în perioada 2014-2019, numărul de școli publice desființate este 6, în condițiile în care la nivel regional este 5, în condițiile în care în sistemul primar , în aceeași perioadă, în sistemul privat a apărut o nouă școală. Acest lucru demonstrează că investiția publică este subdimensionată. Construirea de instituții de învățământ public trebuie să constituie un obiectiv al strategiei comunei noastre, în nivelul de pregătire rezultat din analiza demografică. Dotarea instituțiilor de învățământ este un factor principal în opțiunea părinților pentru o anumită școală. Prioritatea dotării școlilor trebuie urmărită în perioada 2021-2027 și poate fi finanțată prin accesarea fondurilor europene și naționale.

**Strategia de dezvoltare locală a comunei Cornești,  
Județul Dâmbovița pentru perioada 2021 - 2027**

Atât la nivel regional, cât și județean se constată o scădere a populației școlare, Ceea ce poate fi îngrijorător pentru județului nostru e faptul că procentul la nivel regional (10%) este mai mic decât cel județean (11%). Acest fenomen se poate datora scăderii natalității în județ, dar și abandonului școlar. Strategia comunei trebuie să cuprindă și problema obținerii finanțării pentru soluționarea acestei situații, în cazul în care, din analiza departamentului de servicii sociale din cadrul primăriei, cauza o constituie lipsa mijloacelor materiale necesare frecvenței școlii.

**Populația școlară la nivelul Regiunii Sud Muntenia și a județelor componente**

nr. persoane

Nivel de educație	Medii de rezidență	Unitate teritorială	Ani					
			2014	2015	2016	2017	2018	2019
<b>Total</b>	<b>Total</b>	<b>Regiunea SUD-MUNTENIA</b>	<b>487097</b>	<b>471648</b>	<b>462368</b>	<b>454205</b>	<b>446027</b>	<b>440023</b>
		Arges	105978	103333	102390	101992	100347	100484
		Calarasi	45777	44486	43697	42401	41591	40490
		Dambovita	<b>81123</b>	<b>78003</b>	<b>76484</b>	<b>75412</b>	<b>74621</b>	<b>73942</b>
		Giurgiu	37245	36316	35835	34906	34160	33786
		Ialomita	41429	39993	39221	38292	37644	37063
		Prahova	124200	120029	117165	115145	113354	111343
		Teleorman	51345	49488	47576	46057	44310	42915
	<b>Urban</b>	<b>Regiunea SUD-MUNTENIA</b>	283181	273904	270358	267935	265254	264074
		Arges	71193	69501	69638	70040	69410	70305
		Calarasi	22763	21957	21468	20905	20431	19996
		Dambovita	<b>42408</b>	<b>40612</b>	<b>40324</b>	<b>40214</b>	<b>40482</b>	<b>40742</b>
		Giurgiu	15203	14689	14663	14240	14037	14004
		Ialomita	23532	23052	22643	22364	22126	21967
		Prahova	80173	77188	75602	74770	74181	73165
		Teleorman	27909	26905	26020	25402	24587	23895
	<b>Rural</b>	<b>Regiunea SUD-MUNTENIA</b>	203916	197744	192010	186270	180773	175949
		Arges	34785	33832	32752	31952	30937	30179
		Calarasi	23014	22529	22229	21496	21160	20494
		Dambovita	<b>38715</b>	<b>37391</b>	<b>36160</b>	<b>35198</b>	<b>34139</b>	<b>33200</b>
		Giurgiu	22042	21627	21172	20666	20123	19782
		Ialomita	17897	16941	16578	15928	15518	15096
		Prahova	44027	42841	41563	40375	39173	38178
		Teleorman	23436	22583	21556	20655	19723	19020

Sursa: INSSE –Baze tempo-

**Strategia de dezvoltare locală a comunei Cornești,  
Județul Dâmbovița pentru perioada 2021 - 2027**

**Personalul didactic pe niveluri de educatie, sexe, macroregiuni, regiuni de dezvoltare si judete**  
- **Nr.persoane**

Niveluri de educatie	Sexe	Unitate teritorială	Ani					
			2014	2015	2016	2017	2018	2019
<b>Total</b>	<b>Total</b>	<b>Regiunea SUD-MUNTENIA</b>	<b>31599</b>	<b>30336</b>	<b>30258</b>	<b>29974</b>	<b>29335</b>	<b>29123</b>
		Arges	7111	6854	6749	6743	6627	6658
		Calarasi	2917	2716	2724	2670	2671	2654
		Dambovita	5621	5394	5333	5251	4933	4927
		Giurgiu	2531	2439	2507	2481	2429	2403
		Ialomita	2495	2448	2447	2341	2328	2319
		Prahova	7198	7080	7048	7076	7098	6975
		Teleorman	3726	3405	3450	3412	3249	3187
	<b>Masculin</b>	<b>Regiunea SUD-MUNTENIA</b>	<b>7023</b>	<b>6519</b>	<b>6513</b>	<b>6199</b>	<b>5921</b>	<b>5695</b>
		Arges	1706	1595	1546	1532	1469	1380
		Calarasi	592	533	538	486	497	483
		Dambovita	<b>1280</b>	<b>1209</b>	<b>1181</b>	<b>1126</b>	<b>1023</b>	<b>1001</b>
		Giurgiu	542	494	531	501	466	443
		Ialomita	524	486	480	457	451	447
		Prahova	1332	1246	1271	1208	1198	1139
		Teleorman	1047	956	966	889	817	802
	<b>Feminin</b>	<b>Regiunea SUD-MUNTENIA</b>	<b>24576</b>	<b>23817</b>	<b>23745</b>	<b>23775</b>	<b>23414</b>	<b>23428</b>
		Arges	5405	5259	5203	5211	5158	5278
		Calarasi	2325	2183	2186	2184	2174	2171
		Dambovita	<b>4341</b>	<b>4185</b>	<b>4152</b>	<b>4125</b>	<b>3910</b>	<b>3926</b>
		Giurgiu	1989	1945	1976	1980	1963	1960
		Ialomita	1971	1962	1967	1884	1877	1872
		Prahova	5866	5834	5777	5868	5900	5836
		Teleorman	2679	2449	2484	2523	2432	2385

Sursa: INSSE –Baze tempo-

În Regiunea Sud Muntenia, ca și la nivel național, orașele concentrează populația cu un grad de pregătire ridicat – circa 25% din populația urbană la nivel național a absolvit o formă de învățământ superior în anul 2019 față de 3,2% în mediul rural.

**Strategia de dezvoltare locală a comunei Cornești,  
Județul Dâmbovița pentru perioada 2021 - 2027**

**Cultura**

Orașele din Regiunea Sud Muntenia, reprezintă nu doar motoarele economice ale țării, dar sunt și locurile care concentrează activitățile cultural, dar și majoritatea centrelor universitare, licee, muzee, biblioteci și instituții de cercetare și cunoaștere.

Categorii de biblioteci	Unitate teritoarială	Ani					
		2014	2015	2016	2017	2018	2019
<b>Total</b>	<b>Regiunea SUD-MUNTENIA</b>	<b>1773</b>	<b>1678</b>	<b>1634</b>	<b>1598</b>	<b>1573</b>	<b>1533</b>
	Arges	429	401	386	376	368	355
	Calarasi	153	145	150	149	149	145
	Dambovita	<b>331</b>	<b>314</b>	<b>299</b>	<b>286</b>	<b>281</b>	<b>266</b>
	Giurgiu	152	139	129	126	123	119
	Ialomita	151	138	136	137	139	139
	Prahova	379	364	361	348	345	339
	Teleorman	178	177	173	176	168	170
<b>Scolare</b>	<b>Regiunea SUD-MUNTENIA</b>	<b>1268</b>	<b>1169</b>	<b>1131</b>	<b>1099</b>	<b>1077</b>	<b>1047</b>
	Arges	305	276	266	259	252	241
	Calarasi	96	89	92	93	93	91
	Dambovita	<b>252</b>	<b>232</b>	<b>216</b>	<b>204</b>	<b>197</b>	<b>185</b>
	Giurgiu	109	98	91	89	86	86
	Ialomita	92	79	77	79	80	82
	Prahova	271	253	250	245	242	236
	Teleorman	143	142	139	130	127	126
<b>Publice</b>	<b>Regiunea SUD-MUNTENIA</b>	<b>424</b>	<b>427</b>	<b>422</b>	<b>431</b>	<b>426</b>	<b>422</b>
	Arges	95	96	93	93	92	92
	Calarasi	44	42	44	43	43	41
	Dambovita	<b>75</b>	<b>78</b>	<b>78</b>	<b>78</b>	<b>80</b>	<b>77</b>
	Giurgiu	41	39	36	35	35	31
	Ialomita	52	53	53	54	54	53
	Prahova	82	84	84	82	81	84
	Teleorman	35	35	34	46	41	44
<b>Comunale</b>	<b>Regiunea SUD-MUNTENIA</b>	<b>378</b>	<b>380</b>	<b>376</b>	<b>385</b>	<b>380</b>	<b>378</b>
	Arges	88	89	87	87	86	86
	Calarasi	39	37	39	38	38	38
	Dambovita	<b>68</b>	<b>71</b>	<b>71</b>	<b>71</b>	<b>73</b>	<b>70</b>

**Strategia de dezvoltare locală a comunei Cornești,  
Județul Dâmbovița pentru perioada 2021 - 2027**

Categorii de biblioteci	Unitate teritoarială	Ani					
		2014	2015	2016	2017	2018	2019
	<b>Giurgiu</b>	39	36	33	32	32	28
	<b>Ialomita</b>	45	46	46	47	47	46
	<b>Prahova</b>	68	70	70	68	67	70
	<b>Teleorman</b>	31	31	30	42	37	40

Sursa: INSSE-baze tempo-

***Infrastructura de sănătate și pentru situații de urgență***

În Regiunea Sud Muntenia, la nivelul anului 2019, serviciile medicale erau asigurate de un număr de 4749 de medici. Dintre aceștia 1.585 erau medici de familie, din care 1.169 activau în sectorul public și 416 în sectorul privat. De asemenea activau 1.156 medici stomatologi – 396 în sectorul public și 760 în sectorul privat, 1.202 farmaciști – 79 sectorul public și 1.123 în sectorul privat și 15.634 cadre sanitare medii – 12.116 în sectorul public și 3.518 în sectorul privat. Creșterea numărului personalului medical specializat, atât cu studii superioare cât și cu pregătire medie, reprezintă o creștere a calității serviciilor.

**Unitati sanitare pe categorii de unitati, forme de proprietate, macoregiuni, regiuni de dezvoltare si judete**

Categorii de unitati sanitare	Forme de proprietate	Unitate teritoriala	Ani					
			2014	2015	2016	2017	2018	2019
<b>Spitale</b>	<b>Total</b>	<b>Regiunea SUD-MUNTENIA</b>	<b>65</b>	<b>65</b>	<b>67</b>	<b>67</b>	<b>66</b>	<b>68</b>
		<b>Arges</b>	20	20	20	20	18	18
		<b>Calarasi</b>	5	5	5	5	5	6
		<b>Dambovita</b>	<b>4</b>	<b>4</b>	<b>4</b>	<b>4</b>	<b>4</b>	<b>4</b>
		<b>Giurgiu</b>	3	3	3	3	3	3
		<b>Ialomita</b>	4	4	4	4	4	4
		<b>Prahova</b>	22	22	24	24	25	26
		<b>Teleorman</b>	7	7	7	7	7	7
	<b>Proprietate publica</b>	<b>Regiunea SUD-MUNTENIA</b>	<b>54</b>	<b>54</b>	<b>54</b>	<b>54</b>	<b>54</b>	<b>54</b>
		<b>Arges</b>	15	15	15	15	15	15
		<b>Calarasi</b>	5	5	5	5	5	5
		<b>Dambovita</b>	<b>4</b>	<b>4</b>	<b>4</b>	<b>4</b>	<b>4</b>	<b>4</b>
		<b>Giurgiu</b>	3	3	3	3	3	3
		<b>Ialomita</b>	4	4	4	4	4	4
		<b>Prahova</b>	16	16	16	16	16	16
		<b>Teleorman</b>	7	7	7	7	7	7

**Strategia de dezvoltare locală a comunei Cornești,  
Județul Dâmbovița pentru perioada 2021 - 2027**

Categorii de unitati sanitare	Forme de proprietate	Unitate teritoriala	Ani					
			2014	2015	2016	2017	2018	2019
	Proprietate privata	Regiunea SUD-MUNTENIA	11	11	13	13	12	14
		Arges	5	5	5	5	3	3
		Calarasi	:	:	:	:	:	1
		Prahova	6	6	8	8	9	10
Dispensare medicale	Total	Regiunea SUD-MUNTENIA	32	28	28	28	29	29
		Arges	5	5	5	5	5	5
		Calarasi	3	3	3	3	3	3
		Dambovita	5	5	5	5	5	5
		Giurgiu	3	3	3	3	3	3
		Ialomita	7	3	3	3	3	3
		Prahova	4	4	4	4	4	4
		Teleorman	5	5	5	5	6	6
	Proprietate publica	Regiunea SUD-MUNTENIA	32	28	28	28	29	29
		Arges	5	5	5	5	5	5
		Calarasi	3	3	3	3	3	3
		Dambovita	5	5	5	5	5	5
		Giurgiu	3	3	3	3	3	3
		Ialomita	7	3	3	3	3	3
		Prahova	4	4	4	4	4	4
		Teleorman	5	5	5	5	6	6
Cabinete medicale scolare	Total	Regiunea SUD-MUNTENIA	218	221	254	254	270	268
		Arges	88	89	89	89	89	89
		Calarasi	3	3	3	3	12	11
		Dambovita	13	13	43	44	48	48
		Giurgiu	13	14	14	14	14	14
		Ialomita	15	15	15	14	14	14
		Prahova	78	79	79	79	81	80
		Teleorman	8	8	11	11	12	12
	Proprietate publica	Regiunea SUD-MUNTENIA	218	221	254	254	270	268
		Arges	88	89	89	89	89	89
		Calarasi	3	3	3	3	12	11
		Dambovita	13	13	43	44	48	48
		Giurgiu	13	14	14	14	14	14
		Dambovita	13	13	43	44	48	48
		Giurgiu	13	14	14	14	14	14
		Ialomita	15	15	15	14	14	14
		Prahova	78	79	79	79	81	80
		Teleorman	8	8	11	11	12	12

**Strategia de dezvoltare locală a comunei Cornești,  
Județul Dâmbovița pentru perioada 2021 - 2027**

Categorii de unitati sanitare	Forme de proprietate	Unitate teritoriala	Ani					
			2014	2015	2016	2017	2018	2019
Cabinete stomatologice scolare	Total	Regiunea SUD-MUNTENIA	43	43	45	45	45	45
		Arges	11	11	11	11	11	11
		Calarasi	1	1	1	1	1	1
		Dambovita	11	11	12	12	12	12
		Giurgiu	1	1	1	1	1	1
		Ialomita	5	5	5	5	4	3
		Prahova	10	10	11	11	11	12
		Teleorman	4	4	4	4	5	5
	Proprietate publica	Regiunea SUD-MUNTENIA	43	43	45	45	45	45
		Arges	11	11	11	11	11	11
		Calarasi	1	1	1	1	1	1
		Dambovita	11	11	12	12	12	12
		Giurgiu	1	1	1	1	1	1
		Ialomita	5	5	5	5	4	3
		Prahova	10	10	11	11	11	12
		Teleorman	4	4	4	4	5	5
Farmacii	Total	Regiunea SUD-MUNTENIA	912	953	953	1030	1038	1058
		Arges	165	162	145	220	223	227
		Calarasi	84	84	92	96	96	102
		Dambovita	161	159	167	168	168	175
		Giurgiu	94	113	104	107	105	108
		Ialomita	60	55	80	81	85	85
		Prahova	247	274	260	251	251	252
		Teleorman	101	106	105	107	110	109
	Proprietate publica	Regiunea SUD-MUNTENIA	66	63	63	63	63	63
		Arges	17	17	17	17	17	17
		Calarasi	5	5	5	5	5	5
		Dambovita	8	5	5	5	5	5
		Giurgiu	3	3	3	3	3	3
		Ialomita	5	5	5	5	5	5
	-	Prahova	20	20	20	20	20	20
		Teleorman	8	8	8	8	8	8
	Proprietate privata	Regiunea SUD-MUNTENIA	846	890	890	967	975	995
		Arges	148	145	128	203	206	210
		Calarasi	79	79	87	91	91	97
		Dambovita	153	154	162	163	163	170
		Giurgiu	91	110	101	104	102	105



**Strategia de dezvoltare locală a comunei Cornești,  
Județul Dâmbovița pentru perioada 2021 - 2027**

Categorii de unitati sanitare	Forme de proprietate	Unitate teritoriala	Ani					
			2014	2015	2016	2017	2018	2019
		Ialomita	55	50	75	76	80	80
		Prahova	227	254	240	231	231	232
		Teleorman	93	98	97	99	102	101

Analiza Situației infrastructurii medicale (dispensare medicale) evidențiază, la nivel regional, o menținere a aceluiași număr, în timp ce, la nivelul județului nostru, se înregistrează o scădere. Un lucru care face cinste, atât la nivel regional, cât și județean, pentru aceeași perioadă analizată (2014-2019) este creșterea numărului de cabinete medicale școlare cu 149 unități (regional) și 17 unități (județean).

**Categorii de personal sanitar(medici)**

**nr.persoane**

Categorii de personal sanitar	Sexe	Unitate teritoriala	Ani					
			2014	2015	2016	2017	2018	2019
Medici (exclusiv stomatologi)	Total	Regiunea SUD-MUNTENIA	4653	4667	4690	4635	4725	4749
		Arges	1395	1419	1471	1422	1423	1466
		Calarasi	326	314	310	284	322	314
		Dambovita	598	585	591	582	574	585
		Giurgiu	322	325	314	311	318	323
		Ialomita	312	326	326	323	340	339
		Prahova	1121	1127	1116	1166	1193	1196
		Teleorman	579	571	562	547	555	526
	Fem.	Regiunea SUD-MUNTENIA	3186	3223	3241	3222	3284	3303
		Arges	946	968	1004	970	978	1017
		Calarasi	217	216	212	199	218	212
		Dambovita	418	417	417	410	411	425
		Giurgiu	231	233	226	228	233	235
		Ialomita	211	222	219	211	223	221
		Prahova	779	790	789	834	853	846
		Teleorman	384	377	374	370	368	347
din care: medici de familie	Total	Regiunea SUD-MUNTENIA	1560	1587	1600	1523	1490	1466
		Arges	362	378	394	357	350	352
		Calarasi	123	122	125	111	115	112
		Dambovita	239	239	237	232	225	223
		Giurgiu	126	125	117	115	109	108
		Ialomita	127	129	125	118	114	112
		Prahova	393	405	410	399	386	370

**Strategia de dezvoltare locală a comunei Cornești,  
Județul Dâmbovița pentru perioada 2021 - 2027**

Categorii de personal sanitar	Sexe	Unitate teritoriala	Ani					
			2014	2015	2016	2017	2018	2019
		Teleorman	190	189	192	191	191	189
	Fem.	Regiunea SUD-MUNTENIA	1196	1217	1236	1182	1157	1139
		Arges	289	299	315	287	283	285
		Calarasi	85	85	89	83	81	78
		Dambovita	178	182	179	175	170	172
		Giurgiu	97	97	91	90	85	84
		Ialomita	95	95	94	90	90	87
		Prahova	311	319	326	316	311	298
		Teleorman	141	140	142	141	137	135

Sursa:INNS-BAZE TEMPO

**Categorii de personal sanitar mediu**

**nr.persoane**

Categorii de personal sanitar	Sexe	Unitate teritoriala	Ani					
			2014	2015	2016	2017	2018	2019
Personal sanitar mediu	Total	Regiunea SUD-MUNTENIA	16221	16639	17039	17340	17759	18162
		Arges	3468	3472	3542	3569	3738	3859
		Calarasi	1298	1314	1365	1374	1499	1504
		Dambovita	2616	2694	2780	2791	2792	2836
		Giurgiu	994	1038	1057	1078	1102	1076
		Ialomita	1283	1275	1298	1326	1334	1408
		Prahova	4750	4927	5023	5197	5323	5525
		Teleorman	1812	1919	1974	2005	1971	1954
	Fem.	Regiunea SUD-MUNTENIA	14799	15193	15567	15674	15995	16429
		Arges	3109	3124	3176	3034	3111	3233
		Calarasi	1206	1210	1248	1249	1349	1357
		Dambovita	2370	2453	2537	2547	2548	2594
		Giurgiu	918	961	987	1005	1025	1003
		Ialomita	1162	1184	1198	1229	1251	1325
		Prahova	4379	4520	4616	4774	4901	5117
		Teleorman	1655	1741	1805	1836	1810	1800

Sursa:INNS-BAZE TEMPO

**Strategia de dezvoltare locală a comunei Cornești,  
Județul Dâmbovița pentru perioada 2021 - 2027**

**Categorii de personal sanitar auxiliar**

**nr.persoane**

Categorii de personal sanitar	Sexe	Unitate teritoriala	Ani					
			2014	2015	2016	2017	2018	2019
<b>Personal sanitar auxiliar</b>	<b>Total</b>	<b>Regiunea SUD-MUNTENIA</b>	<b>7522</b>	<b>7507</b>	<b>8040</b>	<b>8274</b>	<b>8497</b>	<b>8662</b>
		Arges	1658	1658	1805	1810	1889	1929
		Calarasi	639	651	677	724	719	706
		Dambovita	<b>1055</b>	<b>1109</b>	<b>1150</b>	<b>1174</b>	<b>1220</b>	<b>1237</b>
		Giurgiu	538	558	573	662	680	673
		Ialomita	475	477	490	498	487	522
		Prahova	2290	2140	2401	2463	2578	2655
		Teleorman	867	914	944	943	924	940
	<b>Fem.</b>	<b>Regiunea SUD-MUNTENIA</b>	<b>6244</b>	<b>6211</b>	<b>6620</b>	<b>6834</b>	<b>7059</b>	<b>7173</b>
		Arges	1412	1421	1553	1541	1614	1659
		Calarasi	506	521	490	533	534	538
		Dambovita	<b>898</b>	<b>933</b>	<b>960</b>	<b>973</b>	<b>1014</b>	<b>1021</b>
		Giurgiu	439	459	469	561	576	557
		Ialomita	375	382	393	400	393	424
		Prahova	1888	1731	1966	2035	2154	2187
		Teleorman	726	764	789	791	774	787

Sursa: INNS-BAZE TEMPO

**Infrastructurasocială**

În trimestrul III 2020, în județul Dimbovița 111212 persoane figurează ca beneficiare de asigurari sociale de stat, totalul de 711531 la nivel de regiune, reprezentand 15.6 %. Datele statistice ne prezintă o situație îngrijorătoare, avand în vedere ca aceste persoane vor trebui sa beneficieze, in timp, de centre de zi pentru bătrâni si de cămine pentru persoane vârstnice. Din datele statistice, la nivel judetean , in anul 2017 beneficiau 93 de persoane.

**Strategia de dezvoltare locală a comunei Cornești,  
Județul Dâmbovița pentru perioada 2021 - 2027**

Numarul mediu trimestrial/anual al pensionarilor pe tipuri de asigurari sociale, regiuni de dezvoltare si judete

Tipuri de asigurari sociale	Unitate teritorială	Perioade								
		2014	2015	2016	2017	18	2019	Trim. I 2020	Trim.II 2020	Trim. III 2020
		Nr.pers.	Nr.pers.	Nr.pers.	Nr.pers.	Nr.pers.	Nr.pers.	Nr.pers.	Nr.pers.	Nr.pers.
De asigurari sociale de stat	Regiunea SUD-MUNTENIA	729958	727700	724259	721277	718912	713874	712111	712498	711531
	Arges	147725	147326	146950	146577	146581	145945	145868	146137	146064
	Calarasi	63772	63257	62473	62079	61683	61042	60773	60661	60619
	Dambovita	112704	112041	112064	111587	111235	110841	111127	111191	111212
	Giurgiu	58455	57808	56829	55979	55362	54602	54135	53929	53798
	Ialomita	57582	57113	56155	55587	55231	54683	54505	54483	54386
	Prahova	195412	196096	196694	197058	197276	196369	195986	196601	196314
	Teleorman	94308	94059	93094	92410	91544	90392	89717	89496	89138
Agricultori	Regiunea SUD-MUNTENIA	98761	89027	80143	71646	64110	56760	47653	51011	49423
	Arges	10157	9073	8138	7266	6483	5688	5262	5088	4868
	Calarasi	11925	10765	9701	8657	7757	6898	1349	6201	6029
	Dambovita	11979	10782	9595	8473	7517	6597	6153	5950	5748
	Giurgiu	13199	11921	10720	9625	8595	7575	7026	6794	6584
	Ialomita	13765	12451	11254	10133	9126	8152	7611	7382	7162
	Prahova	10569	9498	8537	7558	6720	5945	5485	5306	5160
	Teleorman	27167	24537	22198	19934	17912	15905	14767	14290	13872

:INNS-BAZE TEMPO

În anul 2016, în Regiunea Sud Muntenia funcționau 17 cămine publice pentru persoane vârstnice.. În Dâmbovița existând doar 4. In domeniul privat situația este mai buna, existând la nivelul anului 2017, in regiune, 30 din care 22 in județul nostru. Dezvoltarea unor centre de zi și cămine pentru seniori constituie un obiectiv al strategiei comunei noastre.

Faptul că rețeau de instituții de acest tip, in system privat, a crescut, demonstrează că este necesară dezvoltarea unor astfel de centre și in sistemul public, mai ales că posibilitatea accesării fondurilor europene va determina costuri minime pentru bugetul local (cofinanțarea pe care trebuie să o asigurăm).

**Strategia de dezvoltare locală a comunei Cornești,  
Județul Dâmbovița pentru perioada 2021 - 2027**

**Camine pentru persoane varstnice, regiuni de dezvoltare si judete**

Unitati, capacitate, cheltuieli de functionare	Macroregiuni, regiuni de dezvoltare si judete	Anii			
		2014	2015	2016	2017
		Nr.	Nr.	Nr.	Nr.
<b>Camine publice - numar unitati</b>	<b>Regiunea SUD- MUNTENIA</b>	10	18	17	:
	<b>Arges</b>	5	10	9	:
	<b>Dambovita</b>	3	3	4	:
	<b>Ialomita</b>	:	1	:	:
	<b>Prahova</b>	2	4	4	:
<b>Numar cereri in asteptare</b>	<b>Regiunea SUD- MUNTENIA</b>	:	174	30	30
	<b>Arges</b>	:	3	2	:
	<b>Dambovita</b>	:	170	22	22
	<b>Prahova</b>	:	1	6	8
<b>Camine private - numar unitati</b>	<b>Regiunea SUD- MUNTENIA</b>	:	:	:	28
	<b>Arges</b>	:	:	:	18
	<b>Dambovita</b>	:	:	:	6
	<b>Prahova</b>	:	:	:	4

Sursa:INNS-BAZE TEMPO

**Strategia de dezvoltare locală a comunei Cornești,  
Județul Dâmbovița pentru perioada 2021 - 2027**

**Camine pentru persoane varstnice, in subordinea consiliilor locale pe macroregiuni, regiuni de dezvoltare si judete**

Unitati, capacitate, cheltuieli functionare	Unitate teritorială	Ani							
		2014		2015		2016		2017	
		Nr.pers.	Locuri	Nr.pers.	Locuri	Nr.pers.	Locuri	Nr.pers.	Locuri
<b>Camine publice - capacitatea (locuri)</b>	<b>Regiunea SUD- MUNTENIA</b>	:	<b>373</b>	:	<b>347</b>	:	<b>356</b>	:	<b>385</b>
	<b>Arges</b>	:	30	:	30	:	:	:	:
	<b>Calarasi</b>	:	108	:	108	:	106	:	111
	<b>Dambovita</b>	:	<b>55</b>	:	<b>86</b>	:	<b>103</b>	:	<b>103</b>
	<b>Giurgiu</b>	:	60	:	:	:	:	:	:
	<b>Ialomita</b>	:	35	:	35	:	35	:	35
	<b>Prahova</b>	:	:	:	:	:	:	:	24
	<b>Teleorman</b>	:	85	:	88	:	112	:	112
<b>Camine publice - numar mediu lunar de beneficiari</b>	<b>Regiunea SUD- MUNTENIA</b>	<b>311</b>	:	<b>280</b>	:	<b>281</b>	:	<b>336</b>	:
	<b>Arges</b>	30	:	30	:	:	:	:	:
	<b>Calarasi</b>	88	:	91	:	95	:	104	:
	<b>Dambovita</b>	<b>52</b>	:	<b>52</b>	:	<b>96</b>	:	<b>94</b>	:
	<b>Giurgiu</b>	57	:	:	:	:	:	:	:
	<b>Ialomita</b>	20	:	35	:	32	:	35	:
	<b>Prahova</b>	:	:	:	:	:	:	17	:
	<b>Teleorman</b>	64	:	72	:	58	:	86	:

Sursa: INNS-BAZE TEMPO

**STRATEGIA DE DEZVOLTARE LOCALĂ A JUDEȚULUI DÂMBOVIȚA PENTRU  
PERIOADA 2021 -2027**

**OBIECTIVE**

- Îmbunătățirea accesului populației la infrastructură și serviciile de transport;
- Asigurarea accesului egal la servicii medicale, sociale și culturale;
- Creșterea accesului populației județului Dâmbovița la infrastructura și serviciile de protecție și conservarea mediului;
- Dezvoltarea agriculturii dâmbovițene;
- Valorificarea potențialului local pentru dezvoltarea turismului și diversificarea economiei locale;
- Crearea cadrului necesar pentru dezvoltarea economic durabilă a județului Dâmbovița;
- Întărirea capacității comunităților locale de a genera și gestiona dezvoltarea;
- Îmbunătățirea managementului resurselor umane în administrația județeană;
- Creșterea calității și accesibilității serviciilor publice oferite de către administrația publică județeană;
- Creșterea transparenței, integrității și responsabilității la nivelul administrației publice județene;
- Reducerea poverii administrative pentru mediul de afaceri și cetățenii județului Dâmbovița;
- Sprijinirea activității formelor asociative dintre unitățile administrației publice locale sau dintre acestea și mediul privat, pentru întărirea capacității acestora;

**PORTOFOLIUL DE PROIECTE 2021 – 2027**

- Dezvoltarea infrastructurii de transport județean prin modernizarea DJ 711 Târgoviște (DN71) – Ulmi – Comișani – Bucșani – Băleni – Dobra – Bilciurești – Cojasca – Bujoreanca (comuna Cornești – DN1A);
- Modernizarea DJ 724 – DJ 702 B – DJ 702 E pe traseul Puchenii – Malu cu Flori – DN72A – Gemenea – Căndești – Tătărani – Cornești – Dragomirești – Ungureni – Frasin Vale – Cobia – Gura Foii – Găești (DN 7);
- Studiu de mobilitate și studiu tehnic asupra drumurilor județene și expertizarea tuturor podurilor existente;
- Construirea unui pod în sat Ungureni;
- Studiu privind eficientizarea serviciilor de întreținere și modernizare a drumurilor județene și comunale care, în unele cazuri, se desfășoară prin UAT fără respectarea normativelor tehnice și a legislației în vigoare;

- Reclasificarea unor sectoare de drumuri județene și aprecieri asupra accesului către singura localitate din județ (Vlădeni) care se accesează pe drum comunal;
- Dezvoltarea sistemelor de mentenanță a infrastructurii de transport județean cu sublinierea rolului important al SCLDPDâmbovița;
- Reabilitarea, modernizarea drumurilor și străzilor de interes local în mediul rural, inclusiv lucrări de artă, trotuare, centru civic, precum și ale drumurilor de exploatare agricolă, deasemenea reabilitarea și modernizarea trotuarelor de-a lungul drumului DN1A;
- Asfaltarea strazilor din comuna Cornești;
- Telemunca: Oportunitate de revalorizare a zonelor rurale;
- Inventarierea monumentelor istorice de importanță națională din județul Dâmbovița în vederea stabilirii stării acestora, riscurilor la care sunt supuse și măsurilor care pot fi întreprinse în vederea salvării și valorificării acestora;
- Dezvoltarea locală plasată sub responsabilitatea comunității în zone defavorizate din mediul rural;
- Îmbunătățirea accesului la servicii sociale al comunităților rurale prin construirea/reabilitarea/dotarea unor centre sociale de zi pentru grupuri vulnerabile;
- Construirea/reabilitarea/dotarea Centrului civic Cornești;
- Construirea/reabilitarea/dotarea sediu Primărie Cornești;
- Construcția/ reabilitarea/ modernizarea/ extinderea/ echiparea infrastructurii educaționale, construcția/reabilitare de școli și grădinițe;
- Construirea/ reabilitarea/ modernizarea bazelor sportive, terenurilor de sport școlare în satele din comuna Cornești;
- Reabilitarea, modernizarea, dotarea bibliotecilor și căminelor culturale în mediul rural și susținerea activităților acestora;
- Reabilitarea, modernizarea, restaurarea, conservarea și dotarea muzeelor, mănăstirilor și ale monumentelor istorice locale aflate în proprietate publică și susținerea activităților culturale ale acestora;
- Dezvoltarea resurselor umane în domeniul medico-sanitar și atragerea unor cadre medicale specializate în domeniile deficitare;
- Construirea/reabilitarea de dispensare în satele din comuna Cornești (sat Bujoreanca);
- Integrarea socio-economică a comunităților marginalizate, cum ar fi românii;
- Promovarea antreprenoriatului social și a integrării profesionale în întreprinderile sociale și promovarea economiei sociale și solidare pentru a facilita accesul la locuri de muncă;
- Încurajarea parteneriatelor și colaborărilor între autoritățile publice locale și asociațiile, organizațiile și fundațiile active în domeniile social-culturale;
- Conservarea și promovarea patrimoniului cultural imaterial prin organizarea de



- festivaluri, evenimente multiculturale și interdisciplinare, expoziții, concerte, reprezentații de teatru, spectacole, workshop-uri, publicații periodice, cursuri de artă și meșteșuguri;
- Master Planul pentru infrastructura de alimentare cu apă și canalizare;
  - Implementarea sistemului de management integrat al deșeurilor;
  - Realizarea/reabilitarea/extinderea rețelei de canalizare și construirea stațiilor de epurare în comuna;
  - Realizarea/reabilitarea/extinderea rețelei de alimentare cu apă;
  - Realizarea/reabilitarea/extinderea rețelei de gaze naturale în satele din comuna Cornești, Realizarea rețelei de gaze naturale în satul Bujoreanca;
  - Eficientizarea energetică a clădirilor rezidențiale din mediul rural;
  - Investiții privind eficientizarea consumului energetic în instituțiile publice;
  - Reabilitarea și eficientizarea clădirilor publice din mediul rural;
  - Reabilitarea și eficientizarea rețelelor de iluminat public;
  - Promovare producției de energie electrică din alte surse regenerabile;
  - Sprijinirea investițiilor în extinderea și modernizarea rețelelor de distribuție a energiei electrice, în scopul preluării energiei produse din surse regenerabile în condiții de siguranță a funcționării SEN;
  - Sprijinirea investițiilor pentru adaptarea la schimbările climatice;
  - Îmbunătățirea calității mediului înconjurător prin reabilitarea spațiilor verzi și crearea unor noi în localitățile urbane și rurale;
  - Campanii de informare, promovare și conștientizare a populației și agenților economici în legătura cu utilizarea resurselor de energie regenerabilă și utilizarea rațională a energiei regenerabile;
  - Asigurarea unei forțe de muncă suficiente și calificate pentru agricultură:
    - ✓ Asigurarea unei pregătiri de calitate în domeniul agriculturii, atât pentru tineri, cât și pentru adulți;
    - ✓ Sprijinirea accesului populației în sectorul economic agricol;
  - Încurajarea și sprijinirea unei agriculturii sustenabile și competitive, și a inovării în domeniu:
    - ✓ Creșterea competitivității fermelor;
    - ✓ Încurajarea realizării de îmbunătățiri funciare și a investițiilor în infrastructura conexă;
    - ✓ Încurajarea cercetării, dezvoltării și inovării în domeniul agriculturii;
    - ✓ Gestionarea riscurilor în agricultură;
    - ✓ Încurajarea orientării spre agricultura ecologică și valorificării netraditionale a produselor agricole;
  - Încurajarea structurilor colaborative și a transferului de cunoștințe:
    - ✓ Încurajarea înființării grupurilor de producători;

- ✓ Încurajarea schimbului de experiență în domeniul agriculturii;
- Valorificarea și promovarea produselor agricole locale:
  - ✓ Îmbunătățirea capacității de depozitare, prelucrare și comercializare a produselor agricole;
  - ✓ Înregistrarea produselor locale/tradiționale;
  - ✓ Crearea unei strategii integrate de promovare a produselor agricole dâmbovițene;
- Întocmirea unei strategii de marketing și comunicare în vederea creării și impunerii pe plan național a brandului turistic dâmbovițean;
- Înființarea unui muzeu al satului și salvarea caselor țărănești cu arhitectură tradițională românească din județul Dâmbovița;
- Crearea și extinderea infrastructurii de agrement, inclusiv a utilităților aferente:
  - ✓ Amenajări pentru pescuit și vânătoare;
  - ✓ Centre de vizitare;
  - ✓ Zone de picnic;
  - ✓ Ștranduri/piscine/Aquaparcuri/ baze de agrement;
- Înființarea, extinderea și diversificarea infrastructurii de agrement;
- Înființarea unor noi centre/puncte de informare turistică;
- Amenajarea parcurilor și spațiilor verzi în comune;
- Crearea și extinderea infrastructurii de agrement;
- Restaurarea și valorizarea în scop turistic a patrimoniului cultural construit local în zonă;
- Model Integrat de Dezvoltare a resurselor umane din mediul RURAL în vederea ocupării forței de muncă în sectorul turistic;
- Informarea, conștientizarea, calificarea proprietarilor/locuitorilor în vederea dezvoltării abilităților antreprenoriale și oferirea de consultanță în atragerea fondurilor europene în scopul creării structurilor de cazare/alimentație în sistem agroturistic/turism rural;
- Proiectarea unei politici fiscale locale prin care să se urmărească motivarea investitorilor potențiali de a crea noi afaceri pe raza administrativă a județului;
- Sprijinirea mediului privat și încurajarea antreprenoriatului în mediul rural;
- Implementarea Sistemului de Control Intern/ Managerial (SCIM) în sectorul public;

## **PREZENTAREA COMUNEI CORNEȘTI**

### **LOCALIZARE ȘI STRUCTURĂ ADMINISTRATIVĂ**

Comuna Cornești, este situată în sectorul sud-estic al județului Dâmbovița, în extremitatea estică, la limita cu județul Prahova, între următoarele coordonate geografice 44<sup>0</sup> 42' 34.96" – 44<sup>0</sup> 49' 54.83" latitudine nordică și 25<sup>0</sup> 48' 37.53" – 25<sup>0</sup> 56' 38.76" longitudine estică, la 40 km distanță de București și 27 km distanță de Ploiești.

Cornești este comună componentă a județului Dâmbovița, Regiunea Sud Muntenia. Are în componență satele Cornești – sat reședință, Bujoreanca, Cătunu, Cristeasca, Crivățu, Frasinu, Hodărăști, Ibrianu, Postârnacu și Ungureni. Această structură a fost stabilită de Legea 2/ 1968 privind organizarea administrativă a teritoriului Republicii Socialiste România.

Comuna Cornești este situată între malul drept al Cricovului Dulce și malul stâng al râului Ialomița și este traversată de șoseaua națională DN 1A care leagă Municipiul București de Ploiești.

Conform recensământului din 2011 populația comunei se ridică la 7.142 locuitori.

Comuna Cornești se învecinează cu:

- Comuna Cornești din județul Prahova, în partea de nord;
- Comuna Cocorăștii Colț din județul Prahova, în partea de nord-est;
- Comuna Sirna din județul Prahova, în partea de est;
- Comuna Poenarii Burchii din județul Prahova, în partea de sud-est;
- Comuna Butimanu, în partea de sud;
- Comuna Cojasca, în partea de sud-vest;
- Comuna Bilciurești, în partea de vest;
- Comuna Finta, în partea de nord-vest;

Principalele căi de acces către satele componente ale comunei Cornești:

- **DN1A** București – Ploiești – Săcele – DN1;
- **DJ 101G** Limita Jud. Prahova - Crivățu - Cătunu (DN1A);
- **DJ 711** Târgoviște (DN 71) - Băleni Români - Dobra - Bâlcuiurești - Cojasca - Bujoreanca (DN 1A);

- **DJ 720A** Gura Ocnitei (DJ 720C) - Adâncă - Bucșani - Mărcești - Gheboiaia - Fința Mare
- Fința Veche - Bechinești - Frasinu - Postârnacu (DN 1A);
- **DJ 711E** Bilciurești – Ibrianu –Cornești;
  
- **DC 32** Finta (720A) –Ibrianu;
- **DC 33** Frasinu (720A) –Ibrianu;
- **DC 34A** Ungureni (DC 34) - Limita Jud.Prahova;
- **DC 34** Ungureni – Cornești - Ungureni - Crivățu (DJ101G);
- **DC 35A** Bujoreanca (DN 1A) - Limita Jud.Prahova;
- **DC 109B** Limita Jud. Prahova –Păstârnacu;

Distanța către Municipiile Târgoviște, Moreni și orașele din județul Dâmbovița:

- Târgoviște – 44km;
- Moreni – 36 km;
- Fieni – 73km;
- Găești – 58km;
- Titu – 36 km;
- Pucioasa – 68km;
- Răcari – 29 km;

Distanța către orașe ale țării:

- București – 47km;
- Craiova – 233km;
- Pitești – 109km;
- Constanța – 274km;
- Tulcea – 331km;
- Buzău – 99km;
- Iași – 376 km;
- Suceava – 425km;
- Satu Mare – 540km;
- Timișoara – 549km;
- Oradea – 543km;
- Brașov – 126km;
- Sibiu – 279 km;

## **ELEMENTE ALE CADRULUI NATURAL**

### **.RELIEF**

Comuna Cornești este amplasată în extremitatea sud estică a județului Dâmbovița, la o distanță de 44 km de Municipiul reședință de județ Târgoviște, între Valea Ialomiței și Valea Cricovului.

Localitățile componente ale comunei Cornești – Cornești – reședință de comună, Bujoreanca, Cățunu, Hodărăști, Ungureni, Cristeasca, Crivățu, Postârnacu, Frasinu, Ibrianu se desfășoară de-alungul principalelor artere rutiere ce străbat teritoriul de la nord la sud și de la est la vest.

Din punct de vedere geomorfologic, comuna Cornești aparține marii unități de relief — Câmpia Română. În cadrul acesteia unități se individualizează mai multe câmpuri și câmpii separate în general de rețeaua hidrografică principal:

- Câmpia piemontană Pintenul Măgurii;
- Câmpia Târgoviștei;
- Câmpia de divagare Titu — Răcari;

Zona de separare geomorfologică a unităților se face prin lunca râului Ialomița.

Câmpia piemontană Pintenul Măgurii ocupă cea mai mare parte din teritoriul administrativ al comunei Cornești, dezvoltându-se la nord de râul Ialomița fiind constituită din:

- terminația sudică a Câmpiei piemontane Pintenul Măgurii;
- terasa inferioară din interfluviul râurilor Ialomița și Cricovul Dulce;
- zonele de luncă de pe partea stângă a râului Ialomița și cele de pe partea dreaptă ale Cricovului Dulce;

Pintenul Măgurii apare ca un mic petic în partea de nord vest a teritoriului, în zona de extravilan a localităților Frasinu și Postârnacu cu relief de podiș înalt și altitudini în jur de 170 m.

Terasa inferioară cuprinsă în interfluviul dintre Ialomița și Cricov, ocupă o suprafață mare în cadrul teritoriului administrativ al comunei Cornești.

Lunca din cadrul unității de relief Piemontul Măgurii este identificată pe partea stângă a râului Ialomița și pe suprafețe reduse pe partea dreaptă a Cricovului Dulce.

Râul Ialomița prezintă pe partea stângă o luncă cu o lățime de maxim 1.000 m în zona localității Bujoreanca. Este limitată de maluri erodate cu forme concave cu înălțimi variabile ce ajung până la 6.00 m.

Câmpia Târgoviștei este prezentă pe un petic de aproximativ 2,3 kmp, în partea de est a comunei Cornești. Pe teritoriul comunei Cornești, Câmpia Târgoviștei este reprezentată exclusiv de lunca de pe partea dreaptă a râului Ialomița fiind ocupată exclusiv de terenuri agricole.

Câmpia de divagare Titu-Răcari, este identificată pe suprafața situată la sud de traseul râului Ialomița, pe teritoriul satului Bujoreanca. Relieful Câmpiei Titu-Răcari, în cadrul comunei Cornești are aspect plan cu altitudini ce scad de la 130 m în nord până la 125 m în sud. Relieful câmpiei este reprezentat prin terase aluviale, lunci largi, și interfluvii extinse.

## **CLIMA**

Clima specifică zonei geografice în care se află comuna Cornești se caracterizează prin veri foarte calde, cu cantități medii de precipitații, care cad în general sub formă de averse și prin ierni relativ reci, marcate la intervale neregulate de viscole puternice și de încălziri frecvente.

Clima în zona comunei Cornești este direct influențată de dispunerea altitudinală a principalelor forme de relief care își pun amprenta asupra distribuției maselor de aer în zonă.

Avem în zonă o climă continentală cu următoarele caracteristici medii:

- Temperatura maximă a aerului  $-40^{\circ}\text{C}$ ;
- Temperatură minimă a aerului  $-33^{\circ}\text{C}$ ;

Precipitațiile medii anuale  $600\text{mm}/\text{m}^2$ .

Cantitatea medie a precipitațiilor este de  $600\text{ mm}/\text{m}^2$ , fiind repartizată neuniform în cursul anului. Cele mai mari cantități de precipitații cad în sezonul cald, când la convecția dinamică frontală se adaugă termoconvecția favorizată de încălzirea excesivă a suprafeței terestre și aerului din straturile inferioare ale atmosferei. Ele au adesea un caracter de aversă, fiind însoțite de descărcări electrice și vijelii. Cantitățile maxime căzute în 24 de ore au fost de 95,6 mm. Cele mai mici cantități de precipitații căzute în zonă au fost înregistrate în luna februarie acestea fiind de doar 20,3mm.

Stratul de zăpadă are o distribuție discontinuă în teritoriu și în timp, datorită vânturilor puternice care spulberă și troienesc zăpada și frecventelor intervale de moină. Durata medie anuală a iernii este de 50 zile. Grosimea medie decadală a stratului de zăpadă este maximă în luna ianuarie și februarie când ajunge la 10-15cm.

Vânturile sunt slab influențate de relieful uniform, vitezele rămânând relativ mari, iar direcțiile relativ constante: vânturile din nord - est și est reprezintă 20%, iar cele din sud - vest și

vest 14%. Viteza medie este cuprinsă între 2.2 și 4.5 m/s. Vitezele medii cele mai mari le înregistrează vânturile de nord - est, care au și frecvențele maxime. Conform SR EN 1991-1-4/NB: 2007, Acțiuni ale vântului, valoarea fundamentală a vitezei de referință a vântului este de 30 m/secundă.

### **HIDROGRAFIA**

Rețeaua hidrografică principală este reprezentată de râul Ialomița ce străbate teritoriul la vest și sud, cu un curs puternic meandrat.

Pârâul Cricov situat la limita de est a teritoriului comunei, are un traseu nord-nord-vest / sud-sud-est, puternic meandrat, cu maluri înalte de 3-4 m.

La limita de vest a teritoriului, din râul Ialomița se desprinde un braț - Ialomița Veche, ce se unește cu pârâul Crivățu.

Pe Ialomița Veche și Crivățu sunt amenajate 3 lacuri pentru piscicultură.

Pârâul Cristeasca și pârâul Crivăț își au originea în zona Piemontului Măgurii.

Valea Cristeasca cu debit doar în perioadele cu precipitații, străbate comuna pe direcția nord-sud, în extremitatea estică și se varsă în pârâul Crivățu în zona lacurilor — Ochiu Boului. În perioadele cu precipitații abundente, produce inundații.

Pârâul Crivățu, cu o direcție de curgere nord est-sud vest, are un curs meandrat și maluri joase, fapt ce determină, în perioadele cu precipitații abundente debite importante, rezultând astfel o inundare a părții de est a satului Frasin și partea de nord-vest a satului Cornești

Pârâul Crivățu primește ca afluent pe dreapta în partea de nord est a satului Ibrianu, pârâul Chilanca, care are maluri mici și curs meandrat.

### **FLORĂ ȘI FAUNĂ**

Vegetația din zona comunei Cornești aparține zonei de silvostepă și stepă, la care se adaugă vegetația de luncă, fiind alcătuită din pajiști stepizate și culturi agricole.

Zona pădurilor de foioase este alcătuită din păduri de stejar submezofili termofili (cer și gârniță), parțial defrișate și înlocuite cu culturi și pajiști secundare stepizate. Subarboretul acestor păduri este compus din păducel, lemn câinesc, măceș, porumbar, sânger, corn, fiind bine dezvoltată și pătura erbacee. Pădurile de esențe moi sunt dezvoltate în luncile râurilor unde se întâlnesc pajiști mezohidrofile și zăvoaie de anin negru și alb, plop și salcie, iar în zonele umede ale câmpiei de divagare, păduri de stejar pedunculat și pajiști mezohiprofile, local cu vegetație palustră.

Vegetația de stepă cuprinde ierburi ca: spinul vântului, colilia, rogozul, stânjenelul de baltă, limbarița. Întâlnim aici și diferiți arbuști: măceșul și porumbarul.

Fauna cuprinde animale adaptate la condiții de secetă, animale rozatoare cum ar fi: șoarecele de câmp, hârciogul, popândaul, iepurele și șobolanul de câmp.

Fauna locală cuprinde păsări ca: prepelița, vulturul pleșuv de stepă, potârnichea, fazanul, ciocârlia de câmp, barza, heretele alb, coțofana, graurele, botgrosul, privighetoarea mare, dumbrăveanca, pupăza, sitarul și animale carnivore - dihorul și nevăstuica.

În zona de deal și de câmpie, reptilele sunt reprezentate prin gușter și diferite specii de șerpi.

Fauna ihtiologică a apelor din cuprinsul teritoriului comunei Cornești cuprinde crap, caras, știucă, clean etc.

## **SOLUL**

Din punct de vedere geologic, teritoriul comunei Cornești aparține limitei sudice a avandosei carpatice ce se sprijină pe platforma Moesică.

Depozitele ce alcătuiesc structura geologică a teritoriului aparțin neogenului superior și cuaternarului.

Neogenul superior nu apare la suprafață și este reprezentat de argile, nisipuri și pietrișuri levantine, peste care se dispun formațiuni pleistocen inferioare și medii reprezentate prin pietrișuri, nisipuri și argile iar la suprafață depozite loessoide.

În zona interfluviului Cricovul Dulce – Ialomița, se dezvoltă formațiuni ce aparțin pleistocenului inferior reprezentate de nisipuri, micipuri și depozite loessoide. În zona albiilor majore se dezvoltă formațiuni ce aparțin holocenului superior reprezentate prin pietrișuri, nisipuri și argilenisipoase.

Din punct de vedere geotehnic, teritoriul comunei Cornești cuprinde:

- Zonă pe care se pot ridica construcții, fără amenajări speciale, ce cuprinde zona de câmpie din interfluviul Ialomița, Cricovul Dulce;

Zona este caracterizată prin prezența formațiunilor aluvionare – pietriș cu bolovăniș și nisip peste care s-au depus formațiuni argilos-nisipoase prăfoase. Grosimea depozitelor argiloase și a celor prăfoase variază între 3-5m.



- onă improprie pentru construcții, ce cuprinde zona de record între câmpia piemontană a Cricovului Dulce și câmpia de divagare, care prezintă o pantă de 4-6%, precum și zonele din imediata vecinătate a cursurilor de apă.

Teritoriul comunei Cornești este afectată de inundații de tipul “inundații pe cursuri de apă”.

## **ZONE CU RISCURI NATURALE**

Zonele de risc natural sunt areale delimitate geografic, în interiorul cărora există un potențial de producere a unor fenomene naturale distructive, care pot afecta populația, activitățile umane, mediul natural și cel construit și pot produce pagube și victime umane.

Riscurile naturale sunt de natură hidrologică, hidrogeologică, geologică și geofizică.

### ***RIScul SEISMIC***

Din punct de vedere seismic comuna Cornești se încadrează în zona de macroseismicitate I = 81 pe scara MSK, unde indicele 1 corespunde unei perioade medii de revenire de 50 ani, conform S.R.1100/1— 93.

### ***RIScul DE INUNDABILITATE***

Comuna Cornești este vulnerabilă la inundații de tipul "pe cursuri de apă", conform Legii nr. 575 / 2001 privind aprobarea Planului de amenajare a teritoriului național – Secțiunea a V-a Zone de risc natural.

În perioadele cu precipitații abundente și viituri se produc eroziuni ale talvegului și malurilor râurilor. Aceste zone sunt prezente pe toate cursurile de apă.

### ***RIScul DE INSTABILITATE***

Pe teritoriului administrativ al comunei Cornești, fenomenele de instabilitate se manifestă ca prăbușiri în zona malurilor abrupte ale râurilor Ialomița și Cricov. Aceste zone prezintă valori ale pantelor cuprinse între 5 și 90grade.

### ***RISCUL DE EROZIUNE***

Eroziunea este un proces natural ai cărui principali factori sunt: ploile, în special cele în aversă, morfologia terenului, conținutul redus de materie organică din sol și gradul de acoperire cu vegetație.

Pe teritoriul comunei Cornești, fenomenele de eroziune sunt reduse – eroziunea malurilor pârâului Cricov, pârâul crivăț, râul Ialomița.

### ***RISCUL GEOTEHNIC***

Pe teritoriul comunei Cornești, riscul geotehnic este redus - major.

## **SCURT ISTORIC AL COMUNEI CORNEȘTI**

Comuna Cornești este situată în partea de sud – est a județului Dâmbovița, la 50 km distanță de București și 27 km distanță de Ploiești.

Cornești este comună componentă a județului Dâmbovița, Regiunea Sud Muntenia. Are în componență satele Cornești – sat reședință, Bujoreanca, Cătunu, Cristeasca, Crivățu, Frasinu, Hodărăști, Ibrianu, Postârnacu și Ungureni.

Comuna Cornești este situată pe malul drept al Cricovului Dulce și este traversată de șoseaua națională DN 1A care leagă Bucureștiul de Ploiești.

### ***SATUL CORNEȘTI***

Prima atestare documentară a localității Cornești datează din anul 1579. Satul Cornești, a fost dat ca zestre de Vlad Vodă Călugăru – 1482 – 1495 - fiicei sale căsătorită cu Staico mare logofăt de Bucov. În vremea domniei lui Radu Paisie – 1535 – 1545 - este dat la rândul său de Staico fost mare logofăt, fiicei sale Stana, ca zestre iar la 20 iunie 1579 teritoriul satului Cornești se afla în proprietatea postelnicului Staico, nepotul logofătului Staico.

În prima jumătate a secolului XVII, satul Cornești este amintit adeseori în documentele vremii, când apare ca martor Ilie postelnic apoi vornic din Cornești – 08 septembrie 1611, 20 martie și 25 noiembrie 1626, 1632 etc.

La 20 august 1638 sunt menționați boierii de Cornești care stăpâneau satul.

Spre sfârșitul secolului XVII – 20 aprilie 1691 – Mihnea Stolniceasa, fiica lui Ilie

Vornicu din Cornești, dăruiește nepoatei sale Marica Brâncoveanu, un sfert din satul Cornești, ce aparținea surorii sale Aurora, care nu a avut urmași. La 24 aprilie 1695, Marica Brâncoveanu mai cumpără încă 267 de stânjeni de la Drăghici din Cornești.

În secolul XVIII, satul Cornești se afla în proprietatea familiei Greceanu. Aici se va deschide o manufactură de arpacaș ce aparținea lui Scarlat Greceanu mare logofăt. De la 1785, în satul Cornești a funcționat și un bălci, ale cărui venituri erau destinate întreținerii școlii din sat. Începând cu anul 1835, boierul C. Cornescu solicită încă două bălciuri, la data de 21 mai și în vinerea mare.

La 1843, satul Cornești era în proprietatea lui Constantin Cornescu logofăt al dreptății.

În anul 1857 moșia Cornești și Cojasca se afla în proprietatea clucerului N: Alexandrescu și deținea “ 900 de familii de români și desrobiți tăblași, locuri de arătură îndestule.....600 pogoane noi curățite....cu hanuri, cârciumi la două drumuri mari, case pentru arendaș”.

Legea impropietăririi din 1864 – 305 locuitori au primit pământ – 83 frunțași, 81 mijlocași, 71 pălmași, 70 cu loc de casă.

Unul din primele episoade ale răzcoalei din 1888 s-a desfășurat pe teritoriul comunei Cornești.

Mulți dintre locuitorii comunei au fost impropietăriți până în anul 1929.

În anul 1933, pe teritoriul comunei Cornești era amenajată o fermă agricolă, proprietatea Ministerului Agriculturii și Domeniilor.

Principală ocupație a locuitorilor comunei Cornești a fost agricultura.

Una dintre primele școli satești din județul Dâmbovița a fost înființată la 1785 de către Scarlat Greceanu. Școala funcționa pe lângă biserica nou construită și urma să aibă “20 de copii nelipsiți la învățătură” urmând să fie finanțată din veniturile obținute de la bălciul local.

Școala din Cornești a fost redeschisă în anul 1843, iar în anul 1881 era frecventată de 15 elevi din 51 de vârstă școlară.

La 1921 funcționau două posturi de învățător într – un local în stare bună. La 1933 funcționau trei posturi pentru 4 clase. Peste 77% din locuitori nu erau știutori de carte.

Căminul cultural “Viața satului” a fost înființat în anul 1936 și avea sediul într o cameră închiriată.

Biblioteca căminului cultural, purta numele “George Coșbuc” și avea sediul în localul băncii populare “Progresul”. Consiliul de conducere al căminului cultural organiza serbări cu caracter național și patriotic, concursuri țărănești cu premii în natură.

În anul 1949 căminul cultural își schimbă numele în “Nicolae Bălcescu”.

Dacă în anul 1810 satul Cornești avea o populație de - 779 locuitori organizați în cadrul a 99 de gospodării, la 1835 populația scade la 47 de gospodării. Populația satului crește în anul 1838 la - 91 de gospodării cu 302 locuitori, iar spre sfârșitul secolului XIX - 1.500 locuitori (cu satul Cristeasca). În perioada anilor 1911 - satul Cornești ajunge la 405 familii iar în perioada anilor 1975 - 930 degospodării.

În ceea ce privește atestare arheologică, pe teritoriul satului Cornești se găsesc următoarele descoperiri arheologice și monumente istorice și de arhitectură:

- Movila Corneasca - site arheologic din perioada bronzului;
- Siliștea Cornești - așezare medievală și un cimitir site arheologic;
- Între gârle - așezare prefeudală din secolele IX - X - monument arheologic;
- Tezaur de monede grecești și macedonene - secolul II î.e.n.;
- Tezaur de monede romane republicane - secolul I î.e.n.;
- Biserica "Sfinții Împărați Constantin și Elena" - 1829;
- Beciul conacului Cornescu - a doua jumătate a secolului XVII.

### **SATUL CĂTUNU**

Prima atestare documentară a satului Cătun datează din - 16 noiembrie 1629, când Alexandru Vodă Iliaș întărește lui Radu Logofăt din Cornești, părți din satul Cătunu cumpărate de la Mitrea și de la stana, fiica lui Satico.

La 20 iunie 1649, satul Cătunu intră în totalitate în proprietatea marelui logofăt Radu Cocărăscu.

La mijlocul secolului XVIII satul Cătun se afla în proprietatea familiei Cătuneanu care stăpânea și satul Hodărăști.

În anul 1864, odată cu reforma agrară a lui A.I. Cuza 220 de locuitori au fost împietărit - 134 mijlocași, 44 pălmași, 42 frunțași.

La 1879 teritoriul satului Cătun se află în proprietatea lui M. Atanasiu și C.I: Cătuneanu.

Populația satului Cătun în perioada anilor 1810 - 63 locuitori cu 35 de case.

La 1835, sunt menționate satul Cătun cu - 37 gospodării și Cătunul Mare - 26 gospodării.

În anul 1838 satul Cătunu este locuit de - 121 de familii cu 545 locuitori iar în anul 1975 - 388 gospodării.

Școala din Cătunu a fost înființată în anul 1877 și a funcționat într – un local donat de Cristache Atanasiu, iar din 1885 funcționa într – un local nou cu patru camere.

În 1928 școala din Cătunu funcționa cu trei posturi de învățători pentru șapte clase.

Satul Cătunul a beneficiat din anul 1910 de o bibliotecă populară.

În ceea ce privește atestare arheologică, pe teritoriul satului Cătunu se găsesc următoarele descoperiri arheologice și monumente istorice și de arhitectură:

- Olteni – așezare din epocabronzului;
- Viișoara – așezare geto – dacică din secolele II – Î.e.n.;
- Movilița – așezare din secolele II –Î.e.n.;
- Islaz – așezare geto-dacică din secolele II –Î.e.n.;
- Nataca – așezare prefeudală din secolul IV e.n.;
- Biserica Sfântul Ștefan – 1812 –1817;

### ***SATUL HODĂRĂȘTI***

Așezarea numită în documentele vremii și Odărăști este menționată pentru prima dată în secolul XIX.

La 30 iulie 1817, moșia se afla în stăpânirea lui Ion Cătuneanu, care a ridicat o biserică și o școală, aceasta din urmă fiind finanțată din organizarea unui bâlci și a târgurilor locale. În aceeași perioadă, o parte din moșia Hodărăști, căreia I se mai spunea și Pelina, se afla în proprietatea Ecaterinei Greceanu.

În anul 1911, satul Hodărăști, se afla pe moșia Cornești a lui Alexandru Șuțu.

Populația satului în perioada anilor 1810 era de – 63 locuitori cu 35 de case, în anul 1838 – 89 de familii cu 343 locuitori și în anul 1911 – 213 gospodării.

Școala din Hodărăști, este una dintre cele mai vechi școli din județul Dmbovița, fiind înființată în anul 1817 de către stolnicul Ion Cătuneanu.

În anul 1855 este construită o nouă școală pentru copii din satele Hodărăști și Cătunu.  
carte.

În perioada anilor 1930 doar 42,1% dintre locuitorii satului Hodărăști erau știutori de

În ceea ce privește atestare arheologică, pe teritoriul satului Hodărăști se găsesc următoarele descoperiri arheologice și monumente istorice și de arhitectură:

- Așezare geto-dacică din epoca clasică, secolul II e.n.;
- Așezare medievală din secolul XV;
- Biserica Adormirea Maicii Domnului, construită în perioada anilor 1862 –1864;

### **SATUL BUJOREANCA**

Prima atestare documentară a satului datează din secolul XIX. Pe harta rusească din anul 1835, satul Bujoreanca nu apare, însă pe la 1859 satul se afla în proprietatea unei boieroaice cu numele de Catinca Bujoreanca.

La sfârșitul secolului trecut, satul Bujoreanca era un cătun al localității Cătunu.

În perioada anilor 1911 satul Bujoreanca se afla în proprietatea Elenei Schina, care avea o moșie de 330 ha.

Pe la mijlocul secolului XIX, copii învățau la școala din Poenari sau Dănești. Primul local de școală a fost ridicat în satul Bujoreanca în perioada anilor 1930.

Evoluția populației din satul Hodărăști a pornit de la 172 de familii în anul 1911, 839 de familii în 1930 și a ajuns în perioada comunită 1975 la 375 gospodării.

În ceea ce privește atestare arheologică, pe teritoriul satului Bujoreanca se găsesc următoarele descoperiri arheologice:

- Așezaregeto-dacică;
- Tezau de circa 70 de monede imperiale, emise de împărații Vespasian și Antonius Pius, secolele I-IIe.n.;

### **SATUL CRIVĂȚU**

Prima atestare documentară a satului Crivățu datează din secolul XVI – 1557. Numele satului provine de la apa Crivățul. În documentele vremii – 1649 - este menționat Crivățul uscat. În trecut era cunoscut și sub numele de Ochiul Boului.

În ceea ce privește atestare arheologică, pe teritoriul satului Crivățu au fost făcute următoarele descoperiri arheologice:

- Malul Roșu – Vărsarea Cricovului – așezare din secolele III – IV e.n.;
- Ceramicăromană;
- Monedă imperială romană dinbronz;
- Tezau de monede republicane și imperiale, format din 472 piese de argint – ultima de la Traian – secolele I î.e.n. – Ie.n.;

### **SATUL UNGURENI**

Deoarece există patru sate ce poartă același nume, toate înființate de români veniți din Transilvania, este greu de stabilit care sunt informațiile despre fiecare în parte.

### **SATUL CRISTEASCA**

Prima atestare documentară a satului Cristeasca, datează din 27 aprilie 1619, când apar ca martori Bălan și Mihnea din Cristeasca.

Numele satului, apare în documentele vremii, sub forme diverse – Cârstești, Cârsteasca, Crâstești.

În satul Cristeasca trăiau mic boieri, proprietari de “ocine” în alte sate.

În perioada 1624 -1625 postelnicul Pătrașco vinde ocina la Corneștii de Jos, iar la 1638 fii lui spătaru Draghici, vând satul Piscanii de la Pod.

La 20 iunie 1649, în documentele vremii apare mețiunea despre satul Cătunu care se întindea “până în hotarul crășteștilor”.

În anul 1857, în presa vremii apare anunțul că – moșia Cristeasca, proprietatea Elenei Cristescu, se dă în arendă începând cu anul 1858.

Reforma agrară din 1864 - împrăștiată 86 de clăcași.

Evoluția populației din satul Cristeasca a pornit de la 231 locuitori cu 56 de case în anul 1810, 77 de familii cu 271 locuitori – 1838 și ajunge la 119 gospodării în anul 1975.

Biserica din satul Cristeasca, ce poartă hramul Sfântului Evanghelist Ioan și Sfântul Grigore, a fost ridicată în anul 1810.

Școala din satul Cristeasca a fost înființată în anul 1857 și funcționa într – o casă particulară. În anul 1933 funcționa tot într o casă particulară, cu un singur învățător pentru patru clase cu 127 de copii. În anul 1938 e solicitată înființarea a încă două posturi de învățători ca urmare a creșterii numărului elevilor.

În perioada anilor 1930 doar 24,2% dintre locuitorii satului Cristeasca erau știutori de carte.

În ceea ce privește atestare arheologică, pe teritoriul satului Cristeasca nu au fost descoperite vestigii arheologice.

### **SATUL IBRIANU**

Prima atestare documentară a satului Ibrianu datează din secolul XIX. Pe harta rusească din 1835, satul Ibrianu nu apare, însă la 1838 proprietarii moșiei erau mănăstirea Sărindar și serdarul Bănică Bălăceanu.

La sfârșitul secolului XIX, existau două sate cu același nume – unul în comuna Finta și unul în comuna Frasinu.

Populația satului Ibrianu a avut o evoluție constantă, de la 90 de familii cu 383 de locuitori – 1838, 90 de familii – 1911 și 105 gospodării – 1975.

Școala din satul Ibrianu, a fost înființată în anul 1855. În anul 1928, școala funcționa cu două posturi de învățători pentru șase clase, iar din 197 de copii, existenți în sat, 131 dintre ei frecventau cursurile școlii. În anul 1933, erau înscriși la școală 182 de copii din 213 existenți.

În anul 1931, 41,3% din populația satului Ibrianu erau știutori de carte.

În ceea ce privește atestare arheologică, pe teritoriul satului Ibrianu au fost făcute următoarele descoperiri arheologice:

- Așezare din epobabronzului;
- Așezare geto dacică din perioada LaTene;
- Așezare medievală, din secolele XVI–XVIII;

➤ Bătrânii spun că perioada în care a luat ființă satul era una în care plouase foarte mult și râul Ialomița își ieșise din matcă. Șuvoaiele surprinseseră pe fata unui boier din Finta în timp ce supraveghea strângerea recoltei aproape de albia râului și speriată de apele revărsate s-a adăpostit din calea acestora urcându-se într-o salcie foarte mare. În acel timp un turc ,pe nume Ibrahim, călătorea pe aceste meleaguri și auzind din depărtare țipetele fetei o salvează și apoi o duce la tatăl ei la Finta. Acesta îi dăruiește drept mulțumire o mare suprafață de pământ reprezentând vatra satului Ibrianu precum și împrejurimile acestuia. În anul următor Ibrahim se hotărăște să cultive aceste pământuri și își angajează oameni din satele din jur pentru cultivarea și întreținerea culturilor. Este lesne de înțeles că Ibrahim angajase și oameni responsabili cu pază care își construiseră mici locuințe aici și totodată ,parte din cei ce întrețineau culturile se mutaseră aici.

Aceștia probabil și-au adus și familiile cu ei, s-au adunat și alții și așa s-au pus bazele unei mici așezări care s-a mărit în timp. Numele de „Ibrianu” se trage de la acest turc, Ibrahim.În timp numele a suferit modificări ,folosindu-se mai multe derivate din substantivul propriu de bază. Astfel se cunosc mai multe forme: Ibrahim,Ibraim,Ibrain,Ibrian ,într-un final ajungându-se la Ibrianu. Satul este împărțit în două regiuni: Olteni (drumul ce traversează satul făcând legătura între comunele Cornești și Bilciurești) și Ibrianu(restul satului).

Partea numită Olteni s-a format mai târziu decât restul satului și are o legătură strictă cu acest nume.În anul 1821, după asasinarea lui Tudor Vladimirescu și înfrângerea revoluției acestuia ,parte din pandurii lui Tudor întorcându-se spre casă au trecut prin aceste locuri.Nu se știe pentru ce motiv au dorit să se stabilească aici dar dtr-un act aflat în Arhiva Județeană Dâmbovița reiese faptul că un boier ce locuia în Cornești a fost deposedat ,de pământul ce îl avea în apropierea satului Ibrianu acesta trecând în posesia pandurilor. De altfel ,legăturile pe care această mică parte a satului le are cu partea de sud –vest a țării numită Oltenia, sunt dovedite și de numele familiilor ce locuiesc aici, acestea fiind nume specifice locuitorilor din partea Olteniei.



### **SATUL FRASINU**

Prima atestare documentară despre satul Frasinu, datează din secolul XIX. În județul Dâmbovița au existat două sate cu același nume – Frasinu din Deal și Frasinul din Vale. În anul 1838 – satul Frasinul făcea parte din moșia mănăstirii Sărindar.

La sfârșitul secolului trecut, comuna Frasinu se compunea din patru cătune – Frasinu, Postârnacu, Bălțița și Ibrianu, având o populație de 1.800 de locuitori.

Evoluția populației din Frasinu a pornit de la – două sate Frasinu – 71 de case cu 273 de locuitori, din care 79 erau țigani - 1810, la 66 familii cu 54 de gospodării în anul 1835, 120 de familii cu 430 de locuitori – 1838 și a ajuns în anul 1975 – 294 de gospodării.

Școala primară din satul Frasinul a fost înființată în anul 1840.

În perioada anilor 1930 – 44,1% dintre locuitorii satului erau știutori de carte.

Biserica din satul Frasinul, cu hraul Sfântul Haralambie și Adormirea Maicii Domnului a fost construită în anul 1832. În anul 1948 a fost înființat Căminul Cultural ce purta numele lui Tudor Vladimirescu.

În ceea ce privește atestare arheologică, pe teritoriul satului Frasinu se găsesc următoarele descoperiri arheologice și monumente istorice și de arhitectură:

- Dealul viilor – Tota – așezare geto-dacică din secolele I î.e.n. – Ie.n.;
- Islazul bisericii – așezare din secolul VIII;
- La ziduri – tumul prefeudal și așezare feudală din secolul XVIII;
- Monederomane;

### **SATUL POSTÂRNACU**

Prima atestare documentară a satului Postârnacu, datează din secolul XVII. Din documentele vremii aflăm că satul se afla la hotar cu satele Finta și Gheboiaia. Proprietar al moșiei fiind mănăstirea Sărindar.

În anul 1957, satul Postârnacu avea 458 de gospodării.

Școala din satul Postârnacu funcționa în anul 1933, cu două posturi de învățător și cu patru clase elementare, într – vechi conac. Frecvența este destul de slabă – 69 de elevi din 110 înscriși. Din anul 1928 se desfășurau și cursuri pentru adulți cu aceeași slabă frecvență a cursurilor – 67 din 113 înscriși.

În ceea ce privește atestare arheologică, pe teritoriul satului Postârnacu, au fost făcute următoarele descoperiri arheologice:

- Movila Postârnacu – Ion Dalvaru – așezare de epocabronzului;

**Strategia de dezvoltare locală a comunei Cornești,  
Județul Dâmbovița pentru perioada 2021 - 2027**

---

➤ Așezare tip Ipotești – Ciurel –Cândești;

➤ La sfârșitul secolului al XIX-lea, comuna făcea parte din plasa Ialomița a județului Dâmbovița și era formată din satele Cornești și Cristeasca, având 1.500 de locuitori.

În acea perioadă, pe teritoriul actual al comunei erau organizată în aceeași plasă și comunele Frasinu și Cătunu.

Comuna Frasinu, cu satele Frasinu, Postârnacu, Bălțița și Ibrianu, avea 1.800 de locuitori, o moară de apă, două biserici și o școală.

Comuna Cătunu avea în componere satele Cătunu, Bujoreanca, Butimanu, Hodărăști și Ochiul Boului, cu o populație de 1.876 de locuitori. Aici funcționau o moară cu apă, trei biserici și o școală mixtă cu 50–62 de elevi.

În anul 1925, cele trei comune erau arondate plășii Bilciurești din același județ.

Comuna Cătunul, cu satele Bujoreanca, Butimanu, Cătunu, Hodărăști și Ochiu Boului, avea 2.692 locuitori.

Comuna Cornești avea în componere așezările Cornești, Cristeasca și Ungureni, cu 2.440 locuitori, iar comuna Frasin, cu satele Ibrianu, Frasin, Postârnac și Bălțița, avea 3.628 locuitori.

În 1950, comunele au trecut în componența raionului Târgoviște din regiunea Prahova și apoi, după 1952, din regiunea Ploiești.

În 1968, ele au revenit la județul Dâmbovița, reînființat, iar comunele Frasin și Cătunu au fost desființate și împărțite între comunele Butimanu și Cornești, ultima luând cu această ocazie structura actuală. Această structură a fost stabilită de Legea 2/ 1968 privind organizarea administrativă a teritoriului Republicii Socialiste România.

## ANALIZA SITUAȚIEICURENTE

### SUPRAFAȚA ȘI STRUCTURAADMINISTRATIVĂ

Suprafața comunei Cornești este de 6.649 ha, fiind împărțită astfel:

Destinație	Suprafață - ha
Intravilan	649
Extravilan	6.000
Teren agricol	5.235
Teren arabil	4.988
Pășuni	241
Fânețe	-
Păduri	448
Livezi	2
Vii	4
Luciu de apă (bălți)	495
Teren neagricol	1.414
Construcții	345
Drumuri și căi ferate	116
Terenuri degradate și neproductive	10

Sursa: Situația statistică fond funciar- Primăria Cornești-31 decembrie 2015

Organizarea administrativ - teritorială a comunei Cornești, Județul Dâmbovița:

<b>Cornești</b>	<b>Sat reședință de comună</b>
Bujoreanca	Sat component
Cătunu	Sat component
Cristeasca	Sat component
Crivățu	Sat component
Frăsinu	Sat component
Hodărăști	Sat component
Ibrianu	Sat component
Postârnacu	Sat component
Ungureni	Sat component

**Strategia de dezvoltare locală a comunei Cornești,  
Județul Dâmbovița pentru perioada 2021 - 2027**

Suprafața fondului funciar, după modul de folosință:

Modul de folosință a suprafeței fondului funciar		2010	2011	2012	2013	2014	2015
<b>Total</b>	<b>Total</b>	<b>6.629</b>	<b>6.629</b>	<b>6.629</b>	<b>6.629</b>	<b>6.629</b>	<b>6.649</b>
<b>Propietate privată</b>	<b>Total</b>	<b>5.506</b>	<b>5.506</b>	<b>5.506</b>	<b>5.506</b>	<b>5.506</b>	<b>5.506</b>
<b>Agricolă</b>	<b>Total</b>	<b>5.298</b>	<b>5.298</b>	<b>5.298</b>	<b>5.298</b>	<b>5.298</b>	<b>5.235</b>
<b>Propietate privată</b>	<b>Total</b>	<b>5.013</b>	<b>5.013</b>	<b>5.013</b>	<b>5.013</b>	<b>5.013</b>	<b>4.993</b>
<b>Arabilă</b>	<b>Total</b>	<b>4.982</b>	<b>4.982</b>	<b>4.982</b>	<b>4.982</b>	<b>4.982</b>	<b>4.988</b>
<b>Propietate privată</b>	<b>Total</b>	<b>4.955</b>	<b>4.955</b>	<b>4.955</b>	<b>4.955</b>	<b>4.955</b>	<b>4.986</b>
<b>Pășuni</b>	<b>Total</b>	<b>310</b>	<b>310</b>	<b>310</b>	<b>310</b>	<b>310</b>	<b>241</b>
<b>Propietate privată</b>	<b>Total</b>	<b>52</b>	<b>52</b>	<b>52</b>	<b>52</b>	<b>52</b>	<b>1</b>
<b>Vii și pepiniere viticole</b>	<b>Total</b>	<b>4</b>	<b>4</b>	<b>4</b>	<b>4</b>	<b>4</b>	<b>4</b>
<b>Propietate privată</b>	<b>Total</b>	<b>4</b>	<b>4</b>	<b>4</b>	<b>4</b>	<b>4</b>	<b>4</b>
<b>Livezi și pepiniere pomicole</b>	<b>Total</b>	<b>2</b>	<b>2</b>	<b>2</b>	<b>2</b>	<b>2</b>	<b>2</b>
<b>Propietate privată</b>	<b>Total</b>	<b>2</b>	<b>2</b>	<b>2</b>	<b>2</b>	<b>2</b>	<b>2</b>
<b>Terenuri neagricole total</b>	<b>Total</b>	<b>1.331</b>	<b>1.331</b>	<b>1.331</b>	<b>1.331</b>	<b>1.331</b>	<b>1.414</b>
<b>Propietate privată</b>	<b>Total</b>	<b>493</b>	<b>493</b>	<b>493</b>	<b>493</b>	<b>493</b>	<b>513</b>
<b>Păduri și altă vegetație forestieră</b>	<b>Total</b>	<b>337</b>	<b>337</b>	<b>337</b>	<b>337</b>	<b>337</b>	<b>448</b>
<b>Propietate privată</b>	<b>Total</b>	<b>15</b>	<b>15</b>	<b>15</b>	<b>15</b>	<b>15</b>	<b>40</b>
<b>Ocupată cu ape, bălți</b>	<b>Total</b>	<b>520</b>	<b>520</b>	<b>520</b>	<b>520</b>	<b>520</b>	<b>495</b>
<b>Propietate privată</b>	<b>Total</b>	<b>184</b>	<b>184</b>	<b>184</b>	<b>184</b>	<b>184</b>	<b>179</b>
<b>Ocupată cu construcții</b>	<b>Total</b>	<b>348</b>	<b>348</b>	<b>348</b>	<b>348</b>	<b>348</b>	<b>345</b>
<b>Propietate privată</b>	<b>Total</b>	<b>294</b>	<b>294</b>	<b>294</b>	<b>294</b>	<b>294</b>	<b>294</b>
<b>Căi de comunicații și căi ferate</b>	<b>Total</b>	<b>116</b>	<b>116</b>	<b>116</b>	<b>116</b>	<b>116</b>	<b>116</b>
<b>Propietate privată</b>	<b>Total</b>	<b>-</b>	<b>-</b>	<b>-</b>	<b>-</b>	<b>-</b>	<b>-</b>
<b>Terenuri degradate și neproductive</b>	<b>Total</b>	<b>10</b>	<b>10</b>	<b>10</b>	<b>10</b>	<b>10</b>	<b>10</b>
<b>Propietate privată</b>	<b>Total</b>	<b>10</b>	<b>10</b>	<b>10</b>	<b>10</b>	<b>10</b>	<b>10</b>

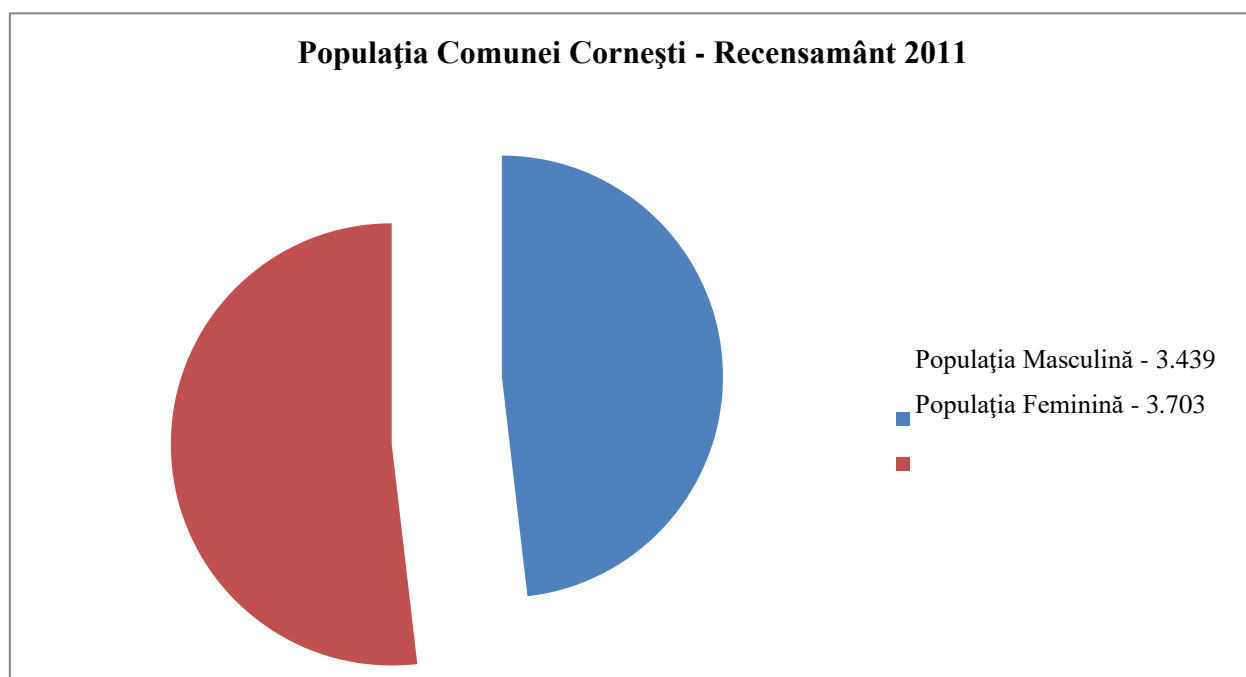
Sursa: Insee –Baze tempo-

## **DEMOGRAFIE**

### ***POPULAȚIE***

Conform datelor de la Institutul Național de Statistică, comuna Cornești avea la nivelul anului 2011 o populație stabilă de 7.142 locuitori, dintre care 3.439 persoane de sex masculin și 3.703 persoane de sex feminin.

În comparație cu datele din recensământul din 2002, populația comunei Cornești a scăzut de la 7.710 locuitori la 7.142 locuitori în 2011.



Sursa: Insse – Recensământ 2011

**Strategia de dezvoltare locală a comunei Cornești,  
Județul Dâmbovița pentru perioada 2021 - 2027**

Populația Comunei Cornești - pe sexe și grupe de vârstă:

Ambele sexe	Masculin	Feminin	Categorie de vârstă
288	130	158	Sub 5 ani
298	154	144	5 – 9 ani
367	184	183	10 – 14 ani
394	206	188	15 – 19 ani
393	204	189	20 – 24 ani
332	153	179	25 – 29 ani
406	217	189	30 – 34 ani
543	293	250	35 – 39 ani
589	332	257	40 – 44 ani
296	165	131	45 – 49 ani
377	203	174	50- 54 ani
449	196	253	55 – 59 ani
516	219	297	60 – 64 ani
478	217	261	65 – 69 ani
477	197	280	70 – 74 ani
422	179	243	75 – 79 ani
350	141	209	80 – 84 ani
167	49	118	85 ani și peste

Sursa: Insse – Recensământ 2011

Populația Comunei Cornești pe sexe și stare civilă:

Comuna Cornești	Populația stabilă TOTAL	STARE A CIVILĂ LEGALĂ					STAREA CIVILĂ DE FAPT Persoane care trăiesc în uniune consensuală
		Necasatorit(ă)	Casatorit(ă)	Vaduv(ă)	Divortat(ă)	Informație nedisponibilă	
Ambele sexe	7.142	2.413	3.513	1.021	195	-	310
Masculin	3.439	1.379	1.764	202	94	-	155
Feminin	3.703	1.034	1.749	819	101	-	155

Sursa: Insse – Recensământ 2011

Populația Comunei Cornești – după etnie:

Total populație stabilă	Români	Romi	Informație nedisponibilă
7.142	7.011	8	120

Sursa: Insse – Recensământ 2011

**Strategia de dezvoltare locală a comunei Cornești,  
Județul Dâmbovița pentru perioada 2021 - 2027**

Populația Comunei Cornești – după limba maternă:

Total populație stabilă	Română	Romani	Informație nedisponibilă
<b>7.142</b>	<b>7.014</b>	<b>5</b>	<b>120</b>

Sursa: Insse – Recensământ 2011

Populația Comunei Cornești - după religie:

Total populație stabilă	Ortodoxă	Romano-catolică	Reformată	Penticostală	Adventistă de ziua a șaptea	Creștină după Evanghelie	Evanghelică	Fără religie	Atei	Informație nedisponibilă
<b>7.142</b>	<b>6.542</b>	<b>7</b>	<b>4</b>	<b>105</b>	<b>207</b>	<b>77</b>	<b>61</b>	<b>9</b>	<b>4</b>	<b>122</b>

Sursa: Insse – Recensământ 2011

Evoluția populației din comuna Cornești:

Sexe												
	Anul 2003	Anul 2004	Anul 2005	Anul 2006	Anul 2007	Anul 2008	Anul 2009	Anul 2010	Anul 2011	Anul 2012	Anul 2013	Anul 2014
	Număr persoane											
<b>Total</b>	<b>6.952</b>	<b>6.863</b>	<b>6.698</b>	<b>6.627</b>	<b>6.530</b>	<b>6.513</b>	<b>6.472</b>	<b>6.484</b>	<b>6.487</b>	<b>6.426</b>	<b>6.378</b>	<b>6.331</b>
<b>Masculin</b>	<b>3.296</b>	<b>3.245</b>	<b>3.161</b>	<b>3.149</b>	<b>3.105</b>	<b>3.118</b>	<b>3.097</b>	<b>3.099</b>	<b>3.109</b>	<b>3.088</b>	<b>3.074</b>	<b>3.064</b>
<b>Feminin</b>	<b>3.656</b>	<b>3.618</b>	<b>3.537</b>	<b>3.478</b>	<b>3.425</b>	<b>3.395</b>	<b>3.375</b>	<b>3.385</b>	<b>3.378</b>	<b>3.338</b>	<b>3.304</b>	<b>3.267</b>

Sursa: Insse – Recensământ 2011

**Strategia de dezvoltare locală a comunei Cornești,  
Județul Dâmbovița pentru perioada 2021 - 2027**

Evoluția populației din comuna Cornești / sate componente / gospodării:

<b>Sat</b>	<b>Anul 1992 locuitori</b>	<b>Anul 1992 gospodării</b>	<b>Anul 2002 locuitori</b>	<b>Anul 2002 gospodării</b>	<b>Anul 2011 locuitori</b>	<b>Anul 2011 gospodării</b>
Cornești	2.097	750	1.915	709	1.814	609
Bujoreanca	614	243	614	232	687	256
Cătunu	787	309	744	278	687	256
Cristeasca	316	110	260	86	229	84
Crivățu	417	187	362	160	348	148
Frasinu	741	248	731	268	644	240
Hodărăști	384	147	377	145	347	132
Ibrianu	1.029	388	938	369	936	338
Ungureni	588	322	789	322	711	267
Postârnacu	1.035	322	789	322	711	267
<b>Total comună</b>	<b>8.275</b>	<b>3.058</b>	<b>7.710</b>	<b>2.935</b>	<b>7.142</b>	<b>2.642</b>

Structura populației pe sexe / sate componente:

<b>Sat</b>	<b>Populație stabilă</b>	<b>Bărbați</b>	<b>Femei</b>
Cornești	1.814	858	956
Bujoreanca	580	279	301
Cătunu	687	311	376
Cristeasca	229	114	115
Crivățu	348	161	187
Frasinu	644	320	178
Hodărăști	347	169	178
Ibrianu	846	420	426
Ungureni	936	451	485
Postârnacu	711	451	485
<b>Total comună</b>	<b>7.142</b>	<b>3.439</b>	<b>3.703</b>



### **MIȘCAREA NATURALĂ ȘI MIGRATORIE**

Natalitatea - arată frecvența sau intensitatea nașterilor în interiorul unei populații, fiind un fenomen complex, biologic și social influențat de o serie de factori legați între ei: economici, politici, socio-culturali.

Evoluția nou născuților în comuna Cornești:

Județ	Localitate	Anul 2012	Anul 2013
Dâmbovița	Cornești	59	45

Sursa: Inse – Baze tempo-

Mișcarea migratorie - este determinată de schimbarea domiciliului în altă țară sau din altă țară în România sau în altă localitate sau din altă localitate.

Evoluția stabilirilor de reședință în comuna Cornești:

Județ	Localitate					
		Anul 1990	Anul 2010	Anul 2011	Anul 2012	Anul 2013
		UM: Număr persoane				
Dâmbovița	Cornești	9	33	32	27	28

Sursa: Inse – Baze tempo-

Evoluție plecărilor cu reședința, din comuna Cornești:

Județ	Localitate					
		Anul 1990	Anul 2010	Anul 2011	Anul 2012	Anul 2013
		UM: Număr persoane				
Dâmbovița	Cornești	316	80	98	96	93

Sursa: Inse – Baze tempo-

Mortalitatea - reprezintă un indice rezultat din raportarea numărului de decese dintr-o populație la totalul populației respective, într-o anumită perioadă și pe un anumit teritoriu. Ținând cont și de structura populației.

**Strategia de dezvoltare locală a comunei Cornești,  
Județul Dâmbovița pentru perioada 2021 - 2027**

Evoluție decese în comuna Cornești:

Județ	Localitate					
		Anul 1990	Anul 2010	Anul 2011	Anul 2012	Anul 2013
		UM: Număr persoane				
Dâmbovița	Cornești	155	137	149	142	142

Sursa: Inse –Baze tempo-

Sporul natural - este un indicator care relevă creșterea sau scăderea naturală a populației. Este definit în literatura de specialitate ca diferență între numărul născuților vii și cel al decedaților dintr –un an. Acesta reflectă echilibrul dintre cele doua componente ale mișcării naturale: natalitate și mortalitate.

Comuna Cornești - 2014	
Născuți vii	<b>40</b>
Născuți morți	<b>-</b>
Decedați	<b>115</b>
Spor natural	<b>-75</b>
Căsătorii	<b>22</b>
Divorțuri	<b>9</b>

Sursa:Stare civilă-Cornești -2014

Fenomenul de nupțialitate - reprezintă numărul de căsătorii sau a persoanelor care se căsătoresc într – o anumită perioadă de timp, de obicei anul calendaristic. Pentru analiza nupțialității, este important să ținem cont de vârstă, în majoritatea țărilor existând legislație care stabilește vârsta minimă la care o persoană se poate căsătorii.

Evoluția căsătoriilor în comuna Cornești:

Județ	Localitate					
		Anul 1990	Anul 2010	Anul 2011	Anul 2012	Anul 2013
Dâmbovița	Cornești	56	24	22	25	25

Sursa: Inse –Baze tempo-

**Strategia de dezvoltare locală a comunei Cornești,  
Județul Dâmbovița pentru perioada 2021 - 2027**

Fenomenul de divorț – este definit prin numărul divorțurilor într –o anumită perioadă de timp, de obiceiuri în limitele unui an calendaristic. Intensitatea fenomenului este stabilită prin compararea persoanelor care au divorțat într – o anumită perioadă de timp.

Evoluția divorțurilor în comuna Cornești:

Județ	Localitate	Ani				
		Anul 1990	Anul 2010	Anul 2011	Anul 2012	Anul 2013
		UM: Număr				
Dâmbovița	Cornești	6	6	2	6	6

Sursa: Inse –Baze tempo-

Evoluția numărului mediu al salariaților din comuna Cornești

Județ	Localitate					
		Anul 2010	Anul 2011	Anul 2012	Anul 2013	Anul 2014
		UM: Număr persoane				
Dâmbovița	Cornești	139	112	118	99	105

Sursa: Inse –Baze tempo-

Evoluția numărului șomerilor, din comuna Cornești:

Sexe	Perioade					
	Luna decembrie 2010	Luna decembrie 2011	Luna decembrie 2012	Luna decembrie 2013	Luna decembrie 2014	Luna ianuarie 2015
	UM: Număr persoane					
Total	154	154	55	74	111	114
Masculin	102	102	33	39	76	80
Feminin	52	52	22	35	35	34

Sursa: Inse –Baze tempo-

**Strategia de dezvoltare locală a comunei Cornești,  
Județul Dâmbovița pentru perioada 2021 - 2027**

---

## **LOCUINȚE**

La sfârșitul anului 2011, în comuna Cornești fondul locativ era format din 3.361 locuințe convenționale, grupate în cadrul a 2.620 de gospodării, conform datelor furnizate de Recensământul efectuat în anul 2011.

Evoluția numărului de locuințelor, pe forme de proprietate în comuna Cornești:

Forme de proprietate					
	Anul 1990	Anul 2010	Anul 2011	Anul 2012	Anul 2013
<b>Total</b>	<b>3.611</b>	<b>3.623</b>	<b>3.414</b>	<b>3.432</b>	<b>3.441</b>
<b>Proprietate publică</b>	-	-	-	-	-
<b>Proprietate privată</b>	-	<b>3.623</b>	<b>3.414</b>	<b>3.432</b>	<b>3.441</b>

Sursa: Insse –Baze tempo-

Evoluție suprafață locuibilă existentă, pe forme de proprietate, în comuna Cornești:

Forme de proprietate					
	Anul 1990	Anul 2010	Anul 2011	Anul 2012	Anul 2013
	Metri pătrați arie desfașurată	Metri pătrați arie desfașurată	Metri pătrați arie desfașurată	Metri pătrați arie desfașurată	Metri pătrați arie desfașurată
<b>Total</b>	<b>87.000</b>	<b>126.423</b>	<b>147.871</b>	<b>149.375</b>	<b>150.768</b>
<b>Proprietate publică</b>	-	-	-	-	-
<b>Proprietate privată</b>	<b>87.000</b>	<b>126.423</b>	<b>147.871</b>	<b>149.375</b>	<b>150.768</b>

Sursa: Insse –Baze tempo-

**Strategia de dezvoltare locală a comunei Cornești,  
Județul Dâmbovița pentru perioada 2021 - 2027**

Evoluția numărului de locuințe finalizate până la sfârșitul anului:

Surse de finanțare					
	Anul 1990	Anul 2010	Anul 2011	Anul 2012	Anul 2013
<b>Total</b>	<b>4</b>	<b>21</b>	<b>23</b>	<b>18</b>	<b>18</b>
<b>Din fonduri private</b>	<b>-</b>	<b>21</b>	<b>23</b>	<b>18</b>	<b>18</b>
<b>Din care: din fondurile populației</b>	<b>4</b>	<b>21</b>	<b>23</b>	<b>18</b>	<b>18</b>

Sursa: Insee –Baze tempo-

Evoluția autorizațiilor de construcție eliberate pe tipuri de construcții:

Categorii de construcții										
	Anul 2010	Anul 2010	Anul 2011	Anul 2011	Anul 2012	Anul 2012	Anul 2013	Anul 2013	Anul 2014	Anul 2015
	Număr	Metri pătrați suprafața utilă	Număr	Metri pătrați suprafața utilă	Număr	Metri pătrați suprafața utilă	Număr	Metri pătrați suprafața utilă	Număr	Metri pătrați suprafața utilă
Clădiri rezidențiale (exclusiv cele pentru colectivități)	<b>41</b>	<b>5.840</b>	<b>35</b>	<b>4.281</b>	<b>34</b>	<b>3.715</b>	<b>43</b>	<b>1.845</b>	<b>63</b>	<b>9.450</b>
Alte clădiri	<b>-</b>	<b>-</b>	<b>-</b>	<b>-</b>	<b>-</b>	<b>-</b>	<b>1</b>	<b>90</b>	<b>1</b>	<b>432</b>

Sursa: Insee –Baze tempo-

Locuințele construite la nivel local, au fost realizate din fonduri private, fiind construite în regie proprie.

## **INFRASTRUCTURA**

### ***INFRASTRUCTURA DEDRUMURI***

Principalele căi de acces către comuna Cornești sunt:

- DN 1A București -Ploiești

Centre urbane apropiate:

- București – 47km;
- Ploiești – 27km;
- Buftea – 20km;

Distanța din central comunei Cornești până la:

- București – 47km;
- Aeroport Henry Coandă - Otopeni – 42km;
- Port Giurgiu – 114 km;
- Autostrada București – Pitești – 47km;
- Autostrada București – Constanța – 67km;

Comuna Cornești este străbătută pe o distanță de 12 km de DN 1A / care face legătura între București – Buftea- Ploiești -Săcele. DN1A este asfaltat, fiind în stare bună, cu tronsoane care necesită lucrări de modernizare.

Drumurile județene asfaltate de pe raza comunei Cornești au o lungime de 35,677 km / beton asfaltic stare M și 1,477 km beton asfaltic stare R, 23,950 km asfaltat stare B, 8,250 km asflatat stare R, fiind reprezentate de DJ 101 G- 6,1 km, DJ 720 -2,5 km, DJ711 E – 6,6 km, DJ 101 G /6,1 Km.

Drumurile comunale asfaltate de pe raza comunei Cornești au o lungime de 22,64 km, fiind reprezentate de - DC 33-1,5 km asfaltat stare M, DC34 / 5,3 km asfaltat stare M, DC 34A / 1,6 km asfaltat stare M, DC35A / 1,540 km asfaltat stare M, DC 43 / 3,7 km asfaltat stare B, DC 109 B / 2,7 km asfaltat stare M.

Drumurile comunale pietruite de pe raza comunei însumează un total de circa 2,8 km, fiind reprezentate de DC34 / 2,8 km împietruit stare M, dintre satele Ungureni-Crivățu și de DC32 – 1,5 km, dintre satele Ibrianu – Finta.

Comuna Cornești nu dispune de conexiune feroviară directă. Cea mai apropiată stație de cale ferată se află în orașul Răcari, la circa 30 km sud-vest, sau în Municipiul Ploiesti, la circa 27 km.

### ***ALIMENTAREA CU APĂ ȘI REȚEAUA DE CANALIZARE***

Comuna Cornești dispune de rețea de alimentare cu apă potabilă ce cuprinde toate satele component. Rețeaua de alimentare cu apă, din comuna Cornești are o lungime de circa 47,215 km. Alimentarea cu apă a populației este asigurată și din surse proprii, puțuri săpate de tip fântăni, alimentate din pânza freatică și construite de localnici din piatră sau beton.

În acest moment, în comuna Cornești este în curs de execuție rețeaua de canalizare în sistem centralizat - satele Cornești, Hodărăști, și Cătunu, care va asigura colectarea apelor uzate, inclusiv epurarea lor. Rețeaua de canalizare are o lungime de circa 24 km.

Apele pluviale din comună sunt colectate prin intermediul rigolelor și șanțurilor amplasate pe marginea drumurilor, evacuarea apei făcându-se în mod natural.

### ***ALIMENTAREA CU ENERGIE ELECTRICĂ ȘI ILUMINATUL PUBLIC***

Lungimea rețelei de electricitate din comuna Cornești este de aproximativ 54 km. Gradul de acoperire a teritoriului comunei Cornești cu instalația electrică este de 100% și nu există zone neelectrificate la nivel local.

Echipamente ce aparțin CNTEE "TRANSELECTRICA" SA

- LEA 400 KV - care traversează teritoriul comunei de la nord la sud (printre localitățile Frasinu și Postârnacu, apoi prin vestul localităților Cornești și Cătunu;

Echipamente ce aparțin FDEE "ELECTRICA DISTRIBUȚIE MUNTENIA NORD" SA

- SDEE TÂRGOVIȘTE - alimentarea cu energie electrică a comunei Cornești și a satelor componente se face în prezent din axul 20 KV Finta-Bilciurești, axul 20

KV Bilciurești, axul 20 KV Finta și deviație 20 KV Niculești prin intermediul a 23 posturi de transformare.

Posturi de transformare 20 / 04 KV existente:

- CORNEȘTI PTA 3132 (250 KVA), PTA 3137, PTA 3154 (100 KVA), PTA 3198 (100 KVA), PTA 3329, PTA Gospodaria de apa, PTA9718;
- BUJOREANCA PTA 3126 (100 KVA), PTA 3286;
- CĂTUNU PTA 3127 (250 KVA), PTA 3293, PTA 3311, PTA 9778 SOLARII;
- CRISTEASCA PTA 3242 (100 KVA);
- CRIVĂȚU PTA 3160;
- FRASINU PTA 3131 (100 KVA);
- HODĂRAȘTI PTA 3136 (100 KVA);
- IBRIANU PTA 3164 (100 KVA), PTA 3170 (160 KVA);
- POSTÂRNACU PTA 3134 (100 KVA), PTA 3162 (100 KVA), PTA 3256;
- UNGURENI PTA3133.

Rețelele electrice de joasă tensiune care alimentează consumatorii casnici, industriali sau obiectivele publice sunt amplasate de-a lungul străzilor, în traseu aerian, comun cu iluminatul public telefonie și televiziune prin cablu (unde este cazul).

Este necesară modernizarea și extinderea rețelei de iluminat public pe străzile principale, amplificarea puterii instalate a unor posturi de transformare necorespunzătoare și înlocuirea anumitor tronsoane de rețea învechite.

Pentru obiective mari, propuse în afara localităților, este necesară extinderea rețelei de medie tensiune și realizarea unor posturi de transformare noi.

### **ENERGIETERMICĂ**

Alimentarea cu energie termică este tot mai dependentă de alimentarea cu gaze naturale. Consumatorii încă neracordați la rețeaua de distribuție gaze existentă, folosesc pentru încălzire și prepararea apei calde menajere sistemele locale cu sobe pe combustibil solid (lemne și cărbuni), combustibil lichid și, într-o mică măsură, GPL. În prezent există tendința ca, la noile clădiri, să se monteze instalații de încălzire centrală cu cazane funcționând pe unul dintre aceste tipuri de combustibil.

Utilizarea combustibilului solid, se face, ca și până acum, în sobe clasice de teracotă cu acumulare de căldură, precum și în alte surse de energie termică, dintre care unele cu randament ridicat fiind cazanele care funcționează pe principiul gazeificării lemnului.



Pentru încălzirea locuințelor și a tuturor celorlalte obiective - instituții publice și servicii, agenții economici din teritoriul localităților, în sezonul rece, pentru prepararea apei calde menajeră, preparare hrană sau pentru diverse nevoi tehnologice, energia termică necesară se produce prin utilizarea următoarelor echipamente :

- centrale termice individuale pe bază de gaze naturale;
- sobe de încălzit și aragaze de preparare hrană, pe bază de gaze naturale;
- centrale termice individuale pe bază de combustibil solid sau lichid;
- sobe de încălzit sau aragaze pentru preparare hrană, pe baza de combustibil solid, lichid sau gaz lichefiat (butelii) ;
- diferite echipamente ce utilizează energia electrică.

### **ALIMENTARE CU GAZENATURALE**

Comuna Cornești dispune de rețea de alimentare cu gaze naturale în aproape toate satele componente, excepție făcând satul Bujoreanca, prin intermediul a două stații de reglare măsurare SRM-40 bar Cornești și SRM-40 bar Cornești II Crivatu, conectate la conducta de transport gaze naturale aparținând SNTGN TRANSGAZ SA - MEDIAS, prin racorduri de alimentare Dn 150-40bar.

Cele două Stații de reglare – măsurare, având fiecare capacitatea de VSRMP = 3.000 Nmc/h, sunt amplasate în incinte împrejmuite, astfel : SRM Cornești - în partea de nord-est a satului Cornești, la drumul comunal DC 34 ; SRM Cornești II Crivatu - în partea de est a satului Cătunu, la DJ 101G, spre Crivățu.

Rețeaua de distribuție este realizată pe majoritatea străzilor din cele nouă sate, dar nu sunt branșate toate obiectivele publice și nici obiectivele economice sau locuințele.

Această facilitate este importantă atât pentru consumatorii casnici, cât și pentru necesitățile tehnologice ale unor obiective economice, agricole sau industriale ce se doresc a se dezvolta în viitor pe teritoriul comunei.

Este recomandabil ca alimentarea cu gaze naturale să fie cuplată cu alte surse de energie termică, în special surse de energie regenerabilă - energia solară, eoliană, biomasa - prin montarea în paralel a unor sisteme hibride, atât pentru economisirea combustibililor fosili, cât și pentru reducerea emisiilor de gaze nocive.

### **TRANSPORT PUBLIC LOCAL**

Locuitorii comunei Cornești beneficiază de facilitățile asigurate de transportul public de tranzit. Acesta este asigurat de mai multe firme de transport - S.C. Atic SRL, S.C. Mondo Trans SA. Traseul utilizat de acestea se desfășoară doar de-a lungul DN1A asigurând legătura între București – Ploiești – Târgoviște. Călătorii au la dispoziție, pentru așteptarea mijloacelor de transport în comun – 8 stații de călători - amenajate.

Serviciile de transport în comun, la nivelul comunei, sunt asigurate în regim maxi-taxi.

Traseele care asigură transportul călătorilor nu cuprind toate satele componente ale comunei Cornești.

### **SERVICIUL DESALUBRITATE**

Pe teritoriul comunei Cornești se asigură locuitorilor servicii de gestionare a deșeurilor menajere.

Comuna Cornești, este membră a Asociației de Dezvoltare Intercomunitară – Reabilitarea colectării, transportului, depozitării, prelucrării deșeurilor solide în Județul Dâmbovița.

A.D.I. gestionează serviciile colectare a deșeurilor la nivelul satelor component ale Județului Dâmbovița și implicit a comunei Cornești, prin operatorul economic - S.C. Supercom SA Târgoviște. Prețul pentru serviciile de colectare a deșeurilor menajere este de 18 lei / lună / imobil și este facturat alături de curentul electric. Colectarea deșeurilor menajere se face săptămânal.

### **REȚEA DE TELECOMUNICAȚII TELEFONIE FIXĂ**

Telefonia fixă este asigurată, pe teritoriul comunei Cornești de compania Romtelecom SA, prin intermediul unei centrale telefonice digitale, racordată la cablul interurban (fibră optică). Conectarea abonaților este realizată prin intermediul rețelei aeriene stradale de telefonie, montate pe stâlpii liniei electrice de joasă tensiune.

### **TELEFONIA MOBILĂ**

Conexiunea la telefonia mobilă este asigurată, prin intermediul releelor GSM existente pe teritoriul comunei Cornești sau în UAT-urile învecinate.

### **RECEPȚIE SEMNAL TV ȘI INTERNET**

Recepția semnalului TV și conexiunea la internet este asigurată prin intermediul antenelor individuale sau prin rețeaua stradală de cabluri aeriene, de către firme specializate.

### **SERVICII POȘTALE**

În comuna Cornești, serviciile poștale sunt asigurate prin intermediul unui punct de lucru al Poștei Române.

## **MEDIU**

În comuna Cornești nu există factori industriali care să contribuie la poluarea mediului înconjurător.

Principalele forme de poluare care există la nivel local, este poluarea prin – circulație rutieră, surse difuze de combustie, activități agrozootehnice, emisii rezultate de pe platforme – deșeuri (mirosuri, autoaprinderi), depozitarea deșeurilor în locurile neamenajate, respective necolectarea selectivă a deșeurilor.

De asemenea poluarea poate surveni în timpul campaniilor agricole când, datorită vântului, cantități mari de praf și pulberi ajung în zonele locuite.

Calitatea apelor poate fi deteriorată prin deversări de reziduri necontrolate direct în apele curgătoare de la unități de producție și gospodării individuale.

Calitatea aerului poate să fie alterată din cauza traficului rutier prin emisia de noxe, praful datorat străzilor pietruite și de pământ.

## **INFRASTRUCTURA DESĂNĂTATE**

### **MEDICINĂ UMANĂ**

În comuna Cornești funcționează trei dispensare umane – Cornești, Frasin, Cătunu ce includ 4 cabinete individuale de medicină a familiei, deservite de 3 medici de familie.



**Dispensarul uman - Frasin**

Pe teritoriul comunei Cornești, în satul Cătunu, funcționează și Centrul Medical – Medsilver.

Serviciile medicale sunt asigurate și de cele 4 asistente ale medicilor de familie.

Pe teritoriul comunei Cornești funcționează și 3 farmacii umane – două farmacii în satul Cornești și o farmacie în satul Cătunu. Acestea sunt deservite de 6 farmaciști.

Locuitorii comunei Cornești au la dispoziție, în satele Cătunu și Cornești de două cabinete stomatologice, deservite de doi medici stomatologi asistați de 2 asistentemedicale.

Serviciile medicale oferite pacienților:

- concedii medicale și indemnizații pentru incapacitate temporară de muncă, cauzate de boli obișnuite sau de accidente în afara muncii;
- adeverință medicală sau aviz medical- pentru grădiniță/ școală/ tabără;
- adeverință pentru șoferi;
- bilete de trimitere;
- prescripții medicale;
- certificate de deces - cu excepția situațiilor de suspiciune care necesită expertiză medico- legală, conform prevederilor legale;
- scutiri medicale pentru elevi, studenți în caz de îmbolnaviri;
- acte necesare copiilor aflați în plasament din cadrul sistemului de asistență socială și protecția copilului;
- adeverință înscrisă la facultate;
- documente medicale în vederea scutirii parțiale de efort fizic și de anumite condiții de muncă în cadrul practicii școlare;
- adeverință pentru elevi, studenți ca sunt apti pentru orele de sport;
- adeverințe medicale pentru copii necesare înscrierii în colectivități;
- adeverințe medicale solicitate de lucrători pentru exercitarea funcției;
- bilet de trimitere către societăți de turism balnear și de recuperare, cu consemnarea sau atașat în copie a rezultatelor investigațiilor efectuate în regim ambulatoriu, cu data la care au fost efectuate;

### **MEDICINĂ VETERINARĂ**

Pe teritoriul comunei Cornești, funcționează și un cabinet medical veterinar individual. Serviciile medicale veterinare sunt asigurate de un medic veterinar și de 2 tehnicieni veterinari. Activitatea acestora se desfășoară în cadrul unui dispensar veterinar, al cărui sediu se află în proprietatea ADS-ului.

## **ASISTENȚA SOCIALĂ**

Sistemul de asistență socială - reglementează modul de aplicare a legislației naționale în domeniul asistenței sociale adaptată la nevoile comunități din comuna Cornești.

Obiectivul intervenției asisteței sociale este de ai sprijini pe cei aflați în dificultate să obțină condițiile necesare unei vieți decente, ajutându-i să-și dezvolte propriile capacități și competențe.

Urmatoarele categorii de persoane constituie în mod special obiectul intervenției activităților de asistență socială:

- familii sărace: familii fără venituri sau cu venituri mici în care unul dintre părinți este șomer, familii monoparentale, familii cu mulți copii al caror necesar depășește veniturile părinților;
- copii care traiesc în mediu familial și social advers, abandonati și instituționalizați;
- minori delincvenți, tineri neintegrați;
- persoane dependente de droguri și/sau alcool;
- persoane abuzate fizic și sexual;
- persoane cu handicap fizic și/sau psihic;
- persoane cu boli cronice și degenerative fără susținător legali;
- persoane în vârstă aflate în incapacitate de autoservire;
- persoane care au suferit în urma calamităților naturale, sociale;
- persoane care au suferit discriminări (sociale, fizice, economice, psihologice) - grupări minoritare cu mai puține drepturi față de populația majoritară.

Sistemul de asistență socială se bazează pe principiul sprijinirii persoanelor aflate în dificultate la un moment dat în funcție de necesitățile lor, sursa financiară fiind reprezentată de fonduri bugetare de stat sau fonduri obținute de la indivizi sau comunitate. În acest caz, prestația se face în funcție de nevoile existente, conform principiului solidarității sociale și nu dependent de contribuția personală anterioară.

În comuna Cornești, pe parcursul anului 2014, numărul celor care au beneficiat de Legea 416/2001 - venitul minim garantat a fost de 45 de familii.

Indemnizațiile pentru persoanele cu nevoi speciale au fost acordate în cursul anului 2015 pentru 13 persoane care beneficiază și de asistent personal.

Legea 277/ 2010 - alocația pentru susținerea familiei, a fost acordată pentru 84 persoane.

Serviciul de asistență și protecție socială, din cadrul primăriei din comuna Cornești este oferit populației prin intermediul a doi angajați.

## **EDUCAȚIE**

În satele componente ale comunei Cornești, copii beneficiază de grădinițe și școli primare și gimnaziale.

Cadrele didactice care își desfășoară activitatea în cadrul unităților de învățământ din satele comunei Cornești, în anul școlar 2014 – 2015 sunt:

- 7 educatori: - 4 educatori titulari;  
                              - 3 educatori suplinitori calificați;  
                              - 1 educator suplinitor fără calificare;
  
- 15 învățători: - 11 învățători titulari;  
                              - 4 învățători suplinitori calificați;
  
- 21 profesori: - 19 profesori titulari;  
                              - 2 profesori suplinitori calificați;  
                              - 1 profesor suplinitor fără calificare;

În satul Cornești prima școală a fost deschisă în anul 1785 de către marele logofăt Scarlat Greceanu, care era proprietarul moșiei. Școala era întreținută din veniturile obținute de pe urma organizării unui bălci anual.

Școala din Cornești a fost redeschisă în anul 1843, iar în anul 1881 era frecventată de 15 elevi din 51 de vârstă școlară.

La 1921 funcționau două posturi de învățător într – un local în stare bună. La 1933 funcționau trei posturi pentru 4 clase. Peste 77% din locuitori nu erau știutori de carte.





În prezent copii din satul Cornești învață într - o unitate de învățământ construită în perioada anilor 1970. Clădirea dispune de 10 săli de clasă și un laborator de informatică.

În incinta școlii funcționează și un Centrul de Documentare și Informare care are integrată și bibliotecașcolară.



În cadrul Școlii Gimnaziale din Cornești învață în anul școlar 2014 – 2020:

- În clasa pregătitoare și clasele I-IV - 103elevi;



- În clasele V-VIII / 104elevi;

În cadrul grădiniței din Cornești, cursurile sunt urmate de :

- 39 preșcolari organizați în douăgrupe;

Activitatea educațională și de recreere se desfășoară în două săli de clasă.



În satul Cătunul, prima școală a fost înființată în anul 1877 și a funcționat într – un local donat de Cristache Atanasiu, iar din 1885 funcționa într – un local nou cu patru camere.

În 1928 școala din Cătunu funcționa cu trei posturi de învățători pentru șapte clase.

În prezent în satul Cătunul funcționează o școală gimnazială și o grădiniță.

În cadrul școlii din Cătunu, cursurile sunt urmate de :

- 64 preșcolari și școlari în ciclul primar;
- 60 elevi în ciclul gimnazial;

Activitatea educațională și de recreere se desfășoară în 8 săli de clasă, un laborator de informatică. Școala beneficiază și de o sală de sport amenajată.



În cadrul grădiniței din satul Cătunu, cursurile sunt urmate de :

- 23 de preșcolari organizați într-ogrupă;

Activitatea educațională și de recreere se desfășoară într- o sală de clasă.

Școala din Hodărăști, este una dintre cele mai vechi școli din județul Dâmbovița, fiind înființată în anul 1817 de către stolnicul Ion Cătuneanu.

În anul 1855 este construită o nouă școală pentru copii din satele Hodărăști și Cătunu.

În perioada anilor 1930 doar 42,1% dintre locuitorii satului Hodărăști erau știutori decarte.

În prezent în satul Hodărăști nu mai funcționează de unități de învățământ.



În satul Bujoreanca, primul local de școală a fost ridicat în perioada anilor 1930. În prezent școala din sat este închisă din lipsă de elevi. Pe teritoriul satului funcționează o grădiniță.

În cadrul grădiniței din satul Bujoreanca, cursurile sunt urmate de :

- 11 de preșcolari organizați într-ogrupă;

Activitatea educațională și de recreere se desfășoară într- o sală de clasă.





În satul Ungureni, în prezent funcționează o școală primară.

În cadrul școlii primare din Ungureni, elevii au la dispoziție o sală de cursuri în care studiază în anul școlar 2014-2015 - 2 clase simultane, cursurile fiind urmate de 21 de elevi;



În cadrul grădiniței din satul Ungureni, cursurile sunt urmate de :

- 12 de preșcolari organizați într-ogrupă;

Activitatea educațională și de recreere se desfășoară într- o sală de clasă.

Școala din satul Cristeasca a fost înființată în anul 1857 și funcționa într – o casă particulară. În anul 1933 funcționa tot într - o casă particulară, cu un singur învățător pentru patru clase cu 127 de copii. În anul 1938 se solicita înființarea a încă două posturi de învățători ca urmare a creșterii numărului elevilor.

În prezent satul nu mai dispune de unități de învățământ.







Școala din satul Ibrianu, a fost înființată în anul 1855. În anul 1928, școala funcționa cu două posturi de învățători pentru șase clase, iar din 197 de copii, existenți în sat, 131 dintre ei frecventau cursurile școlii. În anul 1933, erau înscriși la școală 182 de copii din 213 existenți.

În cadrul școlii primare din Ibrianu, elevii au la dispoziție o sală de cursuri în care studiază în anul școlar 2014-2015 - 2 clase simultane, cursurile fiind urmate de 31 de elevi;

În cadrul grădiniței din satul Ibrianu, cursurile sunt urmate de :

- 15 de preșcolari organizați într-ogrupă;

Activitatea educațională și de recreere se desfășoară într- o sală de clasă.



Școala primară din satul Frasinul a fost înființată în anul 1840. În perioada anilor 1930 – 44,1% dintre locuitorii satului erau știutori de carte.

În prezent satul Frasinu nu mai dispune de o unitate de învățământ.



În cadrul grădiniței din satul Frasinu, cursurile sunt urmate de :

- 11 de preșcolari organizați într-ogrupă;



Activitatea educațională și de recreere se desfășoară într- o sală de clasă.



Școala din satul Postârnacu funcționa în anul 1933, cu două posturi de învățător și cu patru clase elementare, într – vechi conac. Frecvența este destul de slabă – 69 de elevi din 110 înscriși. Din anul 1928 se desfășurau și cursuri pentru adulți cu aceeași slabă frecvență a cursurilor – 67 din 113 înscriși.

În cadrul școlii primare din Postârnacu, elevii au la dispoziție o sală de cursuri în care studiază în anul școlar 2014-2015 - 2 clase simultane, cursurile fiind urmate de :

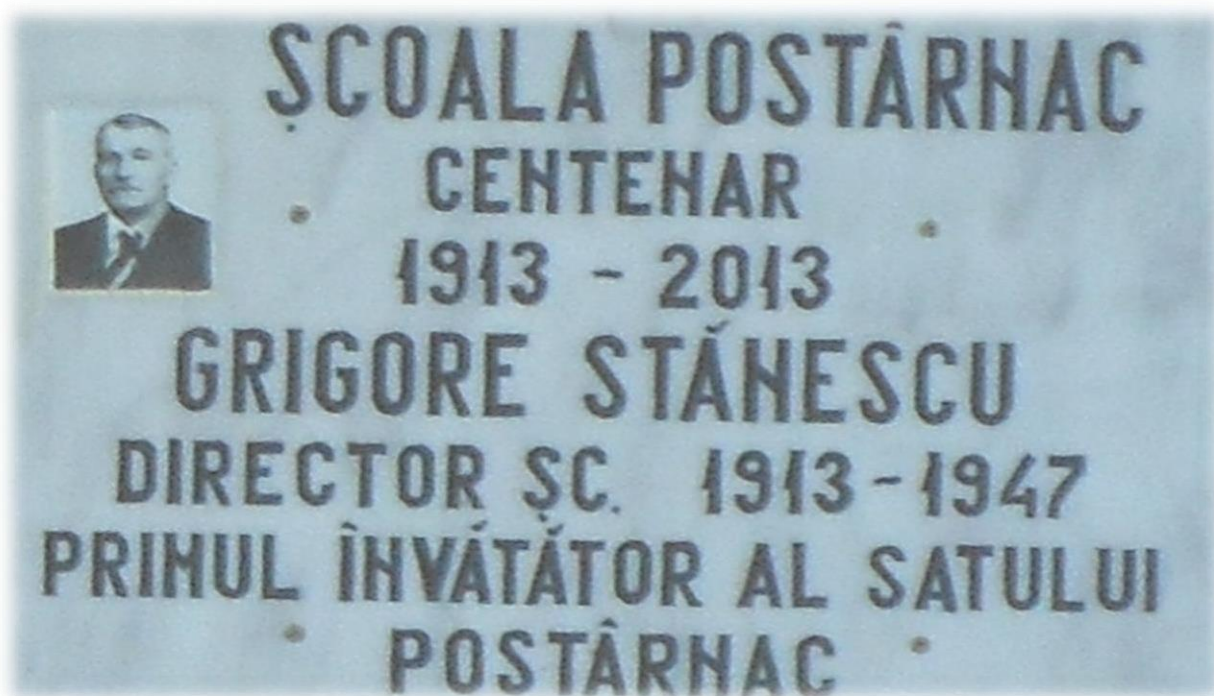
□ 31elevi;

În cadrul grădiniței din satul Postârnacu, cursurile sunt urmate de:

➤ 20 de preșcolari organizați într-ogrupă;

Activitatea educațională și de recreere se desfășoară într- o sală de clasă.





## **CULTURA**

Activitatea culturală a comunei Cornești s-a desfășurat începând cu secolul XX când au fost înființate primele - cămine culturale - .

Primul Cămin Cultural, pe teritoriul comunei Cornești, a fost înființat în satul Cornești în anul 1936 și se purta numele de “Viața satului” . Căminul cultural își avea sediul într- o cameră închiriată. În anul 1949 căminul cultural își schimbă numele în “Nicolae Bălcescu”.

Un al doilea Cămin cultural a fost înființat în satul Frasinu în anul 1948 ce purta numele lui Tudor Vladimirescu și care în prezent nu mai funcționează.

În prezent pe teritoriul comunei Cornești există Cămine Culturale nefuncționale în satele – Cornești, Cătunu, Frasinu, Cristeasca, Crivățu.



### **Biblioteci**

Prima bibliotecă populară de pe teritoriul comunei Cornești, a fost înființată în satul Cătunul în anul 1910.

În prezent, în comuna Cornești este amenajată o bibliotecă comunală dar și o bibliotecă școlară care este integrată Centrului de Documentare și Informare, care funcționează în incinta Școlii Gimnaziale din Cornești. Cele două biblioteci, dispun de un fond de carte de circa 10.000 de volume.

### **Viața spirituală**

La nivelul comunei Cornești funcționează șapte parohii ortodoxe:

- Parohia Cornești
- Parohia Crivățu

- ParohiaCătunu
- ParohiaCristeasca
- ParohiaFrasinu
- ParohiaHodărăști
- ParohiaPostărnacu
- ParohiaIbrianu

### **Parohia Cornești**

Prima biserică din satul Cornești a fost construită pe "strămoșeasca sa moșie" a lui Scarlat Greceanu în anul 1785.

Actualul lăcaș de cult care poartă hramul Sfinților Împărați Constantin și Elena, a fost ridicat în anul 1829.



### **Parohia Crivăț**

Satul Crivăț dispune de trei lăcașuri de cult – ortodox, evanghelic, adventist.

Parohia Crivăț - este deservită de biserica ce poartă hramul Sfântului Dimitrie Basarabov fiind construită în anul 1936.





### **Parohia Cătunu**

Este deservită de biserica ce poartă hramul Sfântului Nicolae, construită în perioada anilor 1812 – 1817.



### **Parohia Cristeasca**

Este deservită de biserica ce poartă hramul Sfântului Grigorie, construită în perioada anilor 1810.



Parohia Frasinu

Este deservită de biserica ce poartă hramul Sfântului Haralambie, fiind construită în perioada anilor 1832. Hramul inițial al bisericii era Adormirea Maicii Domnului.







Biserica din Frasinu – Fragment din vechiul altar al bisericii



## **Parohia Hodărăști**

Este deservită de biserica sfințită în anul 1970 ce poartă hramul Adormirea Maicii Domnului.



### **Parohia Postârnacu**

Este deservită de biserica ce poartă hramul Sfinților Trei Ierarhi – Vasile, Grigore și Ioan , fiind construită în perioada anilor 2004 - 2010.








## **Parohia Ibrianu**

Este deservită de biserica ce poartă hramul Sfântul Gheorghe construită în anul 1945.



În localitatea Crivăț funcționează pe lângă biserica ortodoxa și o biserică Evanghelică și o biserică a cultului Adventiștilor de ziua a Șaptea.





Biserica Evanghelică.

Biserica Adventistă de ziua a Șaptea.



Evenimente culturale locale

În comuna Cornești sunt organizate târguri locale cu ocazia sărbătorilor religioase din data de 15 august – Adormirea Maicii Domnului și 14 septembrie – Înălțarea Sfintei Cruci. Cu aceste ocazii sunt organizate bălciuri satești și spectacole.

### ***TURISM***

Cadrul natural oferă resurse importante, zone cu valoare ecologică și peisagistică - cursuri de apa cu peisaj specific de luncă și bazinele piscicole - Complexul Piscicol Cornnești, cu vegetație specifică bălților – Lacul Ochiul Boului, pădurea de pe Dealul Frasin.

Alături de cadrul natural comuna Cornești beneficiază și de existența unor monumente istorice de interes local – biserica din satul Cornești construită în anul 1829, biserica din satul Frasin – 1832, biserica din satul Cătunu – 1812 – 1817, biserica din satul satul Cristeasca – 1810, biserica din satul Ibrianu – 1862-1864, biserica din satul Crivăț – 1936.

Lipsa unor amenajări minime de protecție și punere în valoare a elementelor naturale atractive de care dispune comuna, anumite deficiențele privind infrastructura rutieră și edilitară, lipsa unor spații verzi amenajate, lipsa spațiilor de cazare, starea avansată de degradare a unor valori de patrimoniu natural și construit, ce ar putea constitui atracții turistice, reprezintă disfuncționalități majore ce împiedică dezvoltarea turismului local.

### ***ACTIVITĂȚI SPORTIVE***

Comuna Cornești dispune de terenuri de fotbal în satele – Cornești, Ibrianu, Frasin, - și o bază sportivă – Cătunu - amenajate parțial. Echipa locală de fotbal - A.S. Gloria Gaz Metan Cornești reprezintă comunitatea locală în Liga a IV –a iar A.S. Rapid Ibrianu în Liga VSud.

Comuna nu dispune de sală de sport și nici de baze sportive cu teren artificial.



**Teren fotbal - Cornești**





**Bază sportivă - Cătunu**

#### ***PARCURI - LOCURI DE JOACĂ***

Pe teritoriul comunei Cornești, sunt amenajate două parcuri ce includ și locuri de joacă pentru copii.







**Cornești – Loc de joacă**



**Loc de joacă - Cătunu**



**Parcul Cățunu**



## **ECONOMIE**

Spațiul rural al comunei Cornești este caracterizat ca fiind un spațiu rural cu economie de subzistență.

Activitățile economice s-au dezvoltat în concordanță cu potențialul și resursele locale, economia fiind axată pe cultura plantelor, creșterea animalelor și prestări de servicii.

### ***RELAȚIIECONOMICE***

Comuna Cornești are relații economice cu localitățile urbane apropiate – orașele Ploiești, Buftea, Râcari, București, care sunt o sursă de aprovizionare cu bunuri și produse de larg consum, dar și cu locuitorii din comunele învecinate cu care realizează schimburi de produse agro– zootehnice în cadrul târgurilor săptămânale organizate înzonă.

**Strategia de dezvoltare locală a comunei Cornești,  
Județul Dâmbovița pentru perioada 2021 - 2027**

---

Relațiile cu zonele urbane se realizează în dublu sens, deoarece în orașe se comercializează produse rezultate din gospodăriile locuitorilor din comuna Cornești. Astfel, zona rurală reprezintă și sursa de materie primă pentru industria din orașe, cu preponderență industria alimentară.

Apropierea de centrele urbane exercită o influență favorabilă asupra întregii vieți economico – sociale a comunei.

Relațiile economice cu străinătatea sunt asigurate datorită migrării locuitorilor comunei în țări străine ( Italia, Spania, Germania). Bani câștigați în afara țării sunt investiți în construcții de case și achiziționarea de bunuri, acestea contribuind la îmbunătățirea imaginii comunei.

**LISTA AGENȚILOR ECONOMICI DIN COMUNA CORNEȘTI**

Denumire	operator	economic
<b>Sat Cornești</b>		
Gloria SRL		
Nantes Cățunu SRL		
Rocels SRL		
Agrisco Simden SRL		
Aldo Impex SRL		
Avicorn SRL		
Becheabu Dorina PFA		
Bibero SRL		
Bugs Trans SRL		
Cabinet avocat Bogdan Dumitru		
PFA Chiosan Floarea		
Chirz Dige Intertrans SRL		
Citadela Com SRL		
Clubin Diva SRL		
Comtilaps SRL		
Constantin Com SRL		
Cooperativa de Credit Ialomița Cornești		
Cosmotrans SRL		
Costas Transcom SRL		
Costin Iulian Car Trans SRL		
Cristo Dani SRL		
Cutza Contab SRL		
Damarucs SRL		
Damyni Vet SRL		
Darumas SRL		
Dass Vogue SRL		
Delfin Regal 97 SRL		

Dento Farm SRL
Deny SRL
Dornarox Com SRL
Dragomstar Primex SRL
PFA Dumitrache C I Gheorghe
Dummar SRL
Elveto Dent SRL
Fancribo Trans SRL
For You Impex SRL
Gilen Prod Com SRL
Indigo Lori SRL
PFA Ion Elisabeta
PFA Ion Gh. Elisabeta
Ionimar SRL
Jac Soft Serv SRL
La Răduku SRL
Ligirom SRL
Lionel Prestcom SRL
Magor SRL
Marian Design SRL
Marinov SRL
Marus Distribution SRL
Matca Compex SRL
PFA Matei Ștefan Iulian
PFA Matei V Daniel
Midantrans SRL
Mulan Trans Serv SRL
N.G.M. Com SRL
Nedicom SRL
Nei Scar Trans SRL
Neni Ver SRL
Nictel Com Impex SRL
Oltina SRL
Pico Pan SRL
Prodsicom SRL
Ranimo SRL
Romcost SRL
ÎI Samoilă Elena Mădălina
Sidmar SRL
ÎI Stoica Marius Florentin
ÎI Tănase E. Maria
Ursul Carpatin SRL
Window Star Green SRL
<b>Sat Bujoreanca</b>
Alex Mada Codruț
ÎI Chiriță V.C. Gheorghe
Peteris Construct SRL
Sagenet Telecom SRL

**Strategia de dezvoltare locală a comunei Cornești,  
Județul Dâmbovița pentru perioada 2021 - 2027**

<b>Sat Cătunu</b>
Siapol Serv SRL
Asociația Sportivă –Taxi Săgeata Cătunu-
Bobycon Aspect Etern SRL
<b>Sat Cristeasca</b>
Îf Nedelcu P. Maria
<b>Sat Crivățu</b>
Catador Prod SRL
Cornmar Com SRL
Neagu Internaționale Transporte SRL
I I Toi Viorel Cosmin
Valstroe Companz SRL
<b>Sat Frasinu</b>
Agroinvest Prog Grup SRL
Alimaris Com SRL
Asociația Agricolă Agroinvest Production SRL
ÎF Baci F. Beniamin
Cristiionimar SRL
Eugen SRL
Frasin SRL
Galluci Giuseppe SRL
Hortiiris SRL
Nistor Impex SRL
ÎI Popescu A. Alexandru Daniel
ÎI Radu Florin Bogdan
<b>Sat Hodărăști</b>
Alecu Lactate SRL
Dentexpert SRL
PFA Ion Gheorghe
<b>Sat Ibrianu</b>
Alondra Com SRL
Amenina Com SRL
ÎI Barbu Ion Victor
ÎI Constantin D. Constantin
Mase Plastice SRL
Newman Construct SRL
Savest Com SRL
ÎI Stancu V. Radu
ÎI Ștefan D.L. Ștefan
<b>Sat Postârnacu</b>
DDAO Steel Protection SRL
Melgima Agrostar SRL
<b>Sat Ungureni</b>
Adi Cor C&A SRL
Batiments Construct SRL

### **Evoluția numărului mediu al salariaților din comuna Cornești**

Localitate	2010	2011	2012	2013	2014
Cornești	139	112	118	99	108

Sursa: Insse –Baze tempo-

### **Evoluția numărului șomerilor din comuna Cornești**

Evoluția numărului șomerilor, din comuna Cornești:

Localitate	Luna decembrie 2010	Luna decembrie 2011	Luna decembrie 2012	Luna decembrie 2013	Luna decembrie 2014	Luna ianuarie 2015
Cornești	154	98	55	74	111	83

Sursa: Insse –Bazetempo-

Bănci

Peteritoriul comunei Cornești, în satul Cornești, funcționează două sedii de bancă – CEC Bank și Banca Cooperatistă Mihai Viteazul.

### **AGRICULTURĂ**

Producția vegetală - condițiile geografice și climatice din zona comunei Cornești, favorizează dezvoltarea agriculturii. Pe terenurile comunei se pot cultiva specii ca: grâu, orz, secară, porumb boabe, floarea soarelui, soia, leguminoase alimentare, pepeni, legume, plante furajere etc.

În anul 2013, au fost eliberate 120 de Atestate de producător agricol, 149 în anul 2014 și 100 în anul 2015.

Pe teritoriu comunei Cornești, funcționează mai multe societăți agricole care se ocupă de culturile agricole – IF Dan Ștefan Agrodan, SC Tehnica Agricolă Cojasca SRL, SC Rocoval Impex SRL, SC Ame Agroplus SRL și SC Bio Poly Plaan SRL.

Suprafața recoltată și producția obținută – 2014:

Denumirea culturilor	Unitate- Consiliul Local Suprafața recoltată -hectare-	Unitate- Consiliul Local Producția obținută -tone-	Exploatații agricole individuale Suprafața recoltată -hectare-	Exploatații agricole individuale Producția obținută -tone-
<b>Cereale pentru boabe – total:</b>	0	0		
-Orz	0	0	400	
-Grâu comun de toamnă	0	0	900	
-Orzoaică	0	0	450	

**Strategia de dezvoltare locală a comunei Cornești,  
Județul Dâmbovița pentru perioada 2021 - 2027**

-Ovăz	0	0	400	
<b>Porumb boabe – total:</b>	0	0	2.000	6.500
<b>Plante uleioase-total:</b>	0	0		
-Floarea soarelui –total:	0	0	75	315
-Rapiță	0	0	27	
<b>Cartofi –total:</b>	0	0	10	150
<b>Legume de câmp și în solarii-total:</b>	0	0		
-Tomate	0	0	15	
-Ceapă uscată	0	0	4	
-Usturoi uscat	0	0	1	
-Varză – total:	0	0	20	
-Ardei –total:	0	0	14	
<b>-Rădăcinoase-total:</b>	0	0		
-Vinete	0	0	1	
-Conopidă	0	0		
<b>-Alte legume-total:</b>	0	0	7	
-Plante de nutreț în ogor propriu:	0	0		
perene vechi și noi –în ogor propriu:	0	0	34	
<b>-Vii hibride pe rod-total:</b>	0	0	4	
<b>-Pășuni naturale în folosință</b>	45	135		
<b>Fructe-total de pomi fructiferi:</b>	0	0	2	

Sursa:Registrul agricol-Cornești -

**SITUAȚIA PARCULUI DE TRACTOARE ȘI  
MAȘINI AGRICOLE**

Denumireutilaje	2012	2013	2014
Tractoare 45 CP	65	65	65
Tractoare 65CP	60	60	60
Pluguri	95	95	95
Grape cu discuri	60	60	60
Semănători păioase	7	9	9
Semănători prășitoare	12	12	12
Cultivatoare	62	62	62
Mașini erbicidat	8	8	8
Cositori	14	14	14
Remorci tractor	110	110	110
Motocultoare	-	6	6
Autovehicule pentru transport mărfuri cu capacitate până la 1,5 tone	-	46	46
Autovehicule pentru transport mărfuri cu capacitate peste 1,5 tone	-	20	20
Care și căruțe	200	200	200

Sursa:Registrul agricol-Cornești -

## **ZOOTEHNIA**

Condițiile geografice și climatice existente în zona comunei Cornești sunt favorabile și creșterii de animale.

Creșterea animalelor reprezintă o altă ocupație de bază a populației, favorizată de existența unor suprafețe generoase de pășuni și fânețe naturale. Activitatea se adresează preponderent creșterii de bovine, porcine, ovine, caprine, cabaline, păsări - în ferme private și preponderent în gospodăriile individuale.

Suprafața de 241 ha acoperită cu pășuni, este relativ insuficientă și necesită măsuri de protecție și extindere pentru a crea condiții favorabile dezvoltării zootehniei.

Creșterea animalelor este a doua ocupație tradițională, care a asigurat locuitorilor resursele de hrană, animalele fiind folosite la munca câmpului sau în pădure. Activitățile organizate, în domeniul zootehniei, au dispărut aproape în totalitate datorită desființării și lichidării bazei materiale ale fostelor CAP-uri, multe din activități fiind în regres continuu, destructurate, sau complet sistate. Activitatea de creștere a animalelor se desfășoară preponderent în gospodăriile populației în sistem privat individual sau asociativ.

Efectivele de animale înregistrate în cadrul Registrului Agricol - 2015:

-număr capete-

	<b>Bovine</b>	<b>Cabaline</b>	<b>Ovine</b>	<b>Caprine</b>	<b>Porcine</b>	<b>Păsări</b>
<b>Cornești</b>	<b>107</b>	<b>56</b>	<b>-</b>	<b>39</b>	<b>256</b>	<b>4.891</b>
<b>Ibrianu</b>	<b>116</b>	<b>47</b>	<b>410</b>	<b>138</b>	<b>194</b>	<b>2.006</b>
<b>Frasinu</b>	<b>104</b>	<b>16</b>	<b>198</b>	<b>-</b>	<b>82</b>	<b>1.582</b>
<b>Postârnacu</b>	<b>55</b>	<b>27</b>	<b>-</b>	<b>-</b>	<b>113</b>	<b>1.877</b>
<b>Ungureni</b>	<b>35</b>	<b>6</b>	<b>-</b>	<b>-</b>	<b>26</b>	<b>490</b>
<b>Cristeasca</b>	<b>11</b>	<b>5</b>	<b>-</b>	<b>-</b>	<b>18</b>	<b>217</b>
<b>Hodărăști</b>	<b>10</b>	<b>6</b>	<b>62</b>	<b>-</b>	<b>11</b>	<b>199</b>
<b>Cătunu</b>	<b>42</b>	<b>14</b>	<b>12</b>	<b>17</b>	<b>38</b>	<b>1.025</b>
<b>Crivăț</b>	<b>15</b>	<b>3</b>	<b>-</b>	<b>-</b>	<b>8</b>	<b>125</b>
<b>Bukoreanca</b>	<b>19</b>	<b>9</b>	<b>-</b>	<b>-</b>	<b>20</b>	<b>548</b>

Sursa: Registrul agricol-Primăria Cornești

## **POMICULTURĂ**

În comuna Cornești pomicultura este insuficient dezvoltată. În prezent, pe teritoriul comunei există doar 2 ha de teren cu pomi fructiferi. În mod izolat și neorganizat se lucrează mici livezi de meri și peri, piersici, caiși și zarzări, cireși și vișini, pruni, nuci și gutui, în gospodăriile populației.



**Strategia de dezvoltare locală a comunei Cornești,  
Județul Dâmbovița pentru perioada 2021 - 2027**

Numărul pomilor fructiferi, răzleți, din comuna Cornești:

Specii de pomi	Exploatații individuale – pe rod - bucăți
Pomi fructiferi .-total	13.200
Meri - Golden delicios	1.050
Peri	500
Piersici	100
Caiși și zarzări	7.500
Cireși și vișini	200
Pruni	3.500
Nuci	300
Alți pomi fructiferi – gutui, migdali etc	50

Suprafața plantațiilor și numărul pomilor:

Specii de pomi	Plantații pe rod și în declin -Consiliul Local- Suprafața ha	Plantații pe rod și în declin -Consiliul Local- Număr pomi buc	Plantații pe rod și în declin Exploatații agricole individuale Suprafața ha	Plantații pe rod și în declin Exploatații agricole individuale Număr pomi buc
Pomi fructiferi - total	<b>0,3</b>	<b>60</b>	<b>1,7</b>	<b>500</b>
Peri		<b>50</b>		
pruni		<b>10</b>		<b>300</b>
Alți pomi fructiferi				<b>200</b>

## **APICULTURA**

Daca la începutul anilor 2010 se înregistrau doar 200 de familii de albine, numărul acestora a ajuns la circa 300 de familii albine, la începutul anului 2015.

## **PISCICULTURĂ**

Pe teritoriul comunei Cornești, aceasta activitate se practică organizat, în cadrul Fermei piscicole care administrează și exploatează bălțile de pe cursul Pârâului Crivățu și Ialomița Veche, aflate în proprietatea ADS-ului. Ferma Piscicolă Cornești SRL produce și comercializează puiet de peste o vară, de două veri și pește de consum din speciile - crap românesc, sanger, novac și ten.

În paralel cu producerea materialului biologic în cadrul fermei se poate practica și pescuitul sportiv, în iazurile Hodărăști și Ochiul Boului, aflate în vecinătatea DN 1A - podul traversează iazul Hodarasti. Complexul piscicol Cornești are o suprafață de apă de 170 ha.

Pe partea vestică a drumului național se află ferma cu 7 heleștee, cu suprafețe cuprinse între 10 și 15 ha, ce gazduiesc o varietate de specii în creștere, și alte lacuri de mici dimensiuni cuprinse între 0.5 și 1 ha, pepiniere, rezerve de puiet pentru popularea lacurilor din zonă. Lacurile mari sunt situate în partea de sud a complexului, la est de drumul național și primesc din lacurile mici atât toamna cât și primăvara cantități importante de puiet din speciile: crap, ctengo, caras, somn, știuca, șalău, novac. Preponderentă este popularea cu crap, ctengo și novac care se realizează în fiecare an.

Este necesară reabilitarea, dezvoltarea și modernizarea sistemului de exploatare, acordându-se o atenție deosebită amenajărilor specifice aferente, atât sub aspect economic, cât și al protecției, conservării și punerii în valoare a acestui ecosistem acvatic.

Lacurile aflate pe teritoriul comunei Cornești - Heleșteele Cornești 3, Cornești 2 și Cornești 1, Lacul Ochiul Boului, Lacul Hodărăști.

## **SILVICULTURĂ**

Suprafața totală acoperită cu păduri și altă vegetație forestieră, înregistrată la nivelul comunei Cornești este de 448 hectare, conform datelor din Registrul Agricol. Din cele 448 ha de

păduri, 408 ha de pădure aparține proprietății publice a statului, iar 40 ha aparțin proprietății private a persoanelor fizice.

Ritmul defrișărilor pentru obținerea de teren agricol, în principal, dar și pentru extinderea vetrelor de sat, care erau inițial încojurate de marea pădure ce acoperea Câmpia Munteană, au făcut cape teritoriul comunei Cornești să se mai păstreze doar un crâmpei de păduri, în nord-vestul satului Frăsinu, pădurea de pe dealul Frăsin - o mică parte din pădurea de stejar Bălțița și Finta.

În zonele de luncă ale principalelor cursuri de apă, Ialomița și Cricov, se întâlnesc alte formațiuni cu vegetație forestieră - respectiv zăvoaiele cu arbori de esență moale - plop și anin, salcie și ulm.

Pădurea, resursă naturală deosebit de importantă, a determinat de-alungul timpului dezvoltarea activităților în domeniul silviculturii, exploatării și prelucrării lemnului. Pe lângă masa lemnoasă, pădurea oferă și alte resurse naturale importante ca - fructe de pădure, ciuperci comestibile, răchită pentru împletituri, mangal de bocșă, fond cinegetic. În condițiile existenței unui fond forestier relativ redus, necesar a fi protejat, activitățile din domeniul silviculturii sunt slab reprezentate pe teritoriul comunei Cornești.

Este necesară stabilirea de amplasamente pentru înființarea unor rețele de perdele forestiere compacte pentru protecția câmpurilor agricole și a malurilor cursurilor de apă, pentru limitarea eroziunii produse de factorii naturali agresivi, pentru ameliorarea climatică, sanitară, peisagistică și economică a zonelor degradate ecologic.



## **ADMINISTRAȚIA PUBLICĂ LOCALĂ**

<b>Funcție</b>	<b>Nume și prenume</b>
<b>Primar</b>	<b>Radu Stancu</b>
<b>Viceprimar</b>	<b>Stoica Ion</b>
<b>Secretar</b>	<b>Stan Gheorghita</b>
<b>Contabil</b>	<b>Șerban Liliana</b>
<b>Consilieri</b>	<b>Burlacu Ion</b>
	<b>Stan Maria</b>
	<b>Ionescu Gheorghita</b>
	<b>Ionică Adrian Cătălin</b>
	<b>Ion Gabriel</b>
	<b>Ghinea Marin</b>
	<b>Crudu Ioana</b>
	<b>Barbu Teodora</b>
	<b>Cristea Ion</b>
	<b>Puțaru Marian</b>
	<b>Ionel Nicolae</b>
	<b>Chivu Gheorghe</b>
	<b>Andrei Nicolae</b>
	<b>Grigore Daniel</b>
	<b>Gheorghe Florin</b>

**Strategia de dezvoltare locală a comunei Cornești,  
Județul Dâmbovița pentru perioada 2021 - 2027**

<b>Organigrama – Primăria Cornești</b>	
Consilier personal	1
Administrator public	1
Secretar	1
Compartiment relații cu publicul	1
Compartiment Registru agricol	2
Compartiment asistență socială	2
Compartiment resurse umane	1
Compartiment juridic	1
Compartiment protecție civilă	1
Compartiment arhivă	1
Compartiment patrimoniu	1
Compartiment achiziții publice	1
Compartiment cadastru	1
Compartiment SVSU	2
Compartiment audit	1
Compartiment financiar-contabil	6
Compartiment administrativ	6
Compartiment bibliotecă	1
Compartiment urbanism	1
Compartiment apărare împotriva incendiilor	1
Compartiment IT	1
Compartiment protecție mediu	1
Compartiment protecția muncii	1

## **ANALIZASWOT**

Primul pas în elaborarea Strategiei de dezvoltare locală a comunei Cornești a fost evaluarea situației curente a comunei din perspectiva domeniilor cheie care a permis analiza în detaliu a tuturor aspectelor pozitive și negative ale evoluției sale.

Scopul final al acestei evaluări reprezintă atât formularea obiectivelor strategice ale comunei Cornești pe termen lung, cât și stabilirea direcțiilor de dezvoltare pentru a atinge obiectivele stabilite.

În procesul de elaborare a strategiei s-a folosit analiza SWOT, ca instrument managerial, pentru evaluarea și prezentarea sintetică a aspectelor celor mai importante care vor afecta, într-un mod sau altul, evoluția viitoare a comunei Cornești.

Orice comunitate trebuie să asimileze și să promoveze o viziune strategică în ceea ce privește dezvoltarea sa în viitor.

Lipsa unei asemenea viziuni duce la o activitate administrativă haotică, în cadrul căreia se pot rata oportunități și se consumă irațional resurse.

Experiența internațională a arătat că proiectele și programele operaționale funcționează cel mai bine atunci când fac parte dintr-un cadru coerent și când există o coordonare la nivel strategic.

Procesul de planificare strategică (PPS) a vizat definirea reperelor strategice de dezvoltare a unei comunități pe o perioadă de 7 ani. Etapele metodologice principale ale PPS au fost următoarele:

- Realizarea unei analize preliminare;
- Stabilirea viziunii asupra dezvoltării strategice a comunității;
- Analiza sectorială a domeniilor strategice principale;
- Articularea documentului strategic;

Analiza SWOT este o metodologie de analiză a unui proiect.

Numele este descriptiv:

**Strengths** (puncte tari)

**Weaknesses** (puncte slabe)

**Opportunities** (oportunitati)

**Threats** (riscuri).

Pentru a avea certitudinea că politicile și programele existente corespund necesităților de dezvoltare a comunei Cornești, în cadrul limitărilor impuse de resursele locale disponibile și pentru accesarea fondurilor prin care Uniunea Europeană susține politica de dezvoltare regională s-a impus elaborarea strategiei de dezvoltare locală pentru perioada 2015 - 2020.

Problemele cheie au fost identificate pe baza concluziilor evaluării premergătoare și prezentate în cadrul unei matrici, sub forma punctelor slabe, punctelor tari, oportunităților și amenințărilor.

**Punctele tari** se referă la mediul intern și reprezintă resursele și capacitățile de care comunitatea dispune și care sunt superioare celor deținute de alte comunități similare.

**Punctele slabe** se referă la mediul intern și reprezintă resursele și capacitățile insuficiente sau de o calitate inferioară celor deținute de alte comunități similare.

**Oportunitățile** se referă la mediul extern și reprezintă suma evoluțiilor favorabile ale mediului de ansamblu al țării, care poate îmbrăca forme extrem de diferite plecând de la schimbările legislative, integrarea europeană și posibilitatea oferită comunității de a se dezvolta într-o formă superioară pe ansamblu sau pe domenii de interes.

**Amenințările** se referă la mediul extern și reprezintă evoluțiile defavorabile ale acestuia privite în ansamblu, care pot îmbrăca forme extrem de diferite, plecând de la schimbările de mentalitate, lacunele legislative și evoluțiile economice negative sau instabile care afectează capacitatea comunității de a atinge obiectivele strategice pe care și le-a propus.

Amenințările pot fi concrete sau potențiale. Întrebări cheie care îndrumă analiza strategică:

CE PUTEM FACE?  
(Punctele forte și punctele slabe)

CE AM PUTEA FACE?  
(Oportunități și amenințări)

CE VREM SĂ FACEM?  
(Valorile comunei și ale locuitorilor comunei)

CE SE AȘTEAPTĂ CEILALȚI SĂ FACEM?  
(Dorințele locuitorilor comunei)

CE RESURSE ȘI POTENȚIAL  
VREM SĂDEZVOLTĂM

CE OPORTUNITĂȚI PUTEM FRUCTIFICA?

CE TREBUIE SĂ NEPREOCUPE?

CUM PUTEM ÎMPLINI AȘTEPTĂRILE LOCUITORILOR COMUNEI?

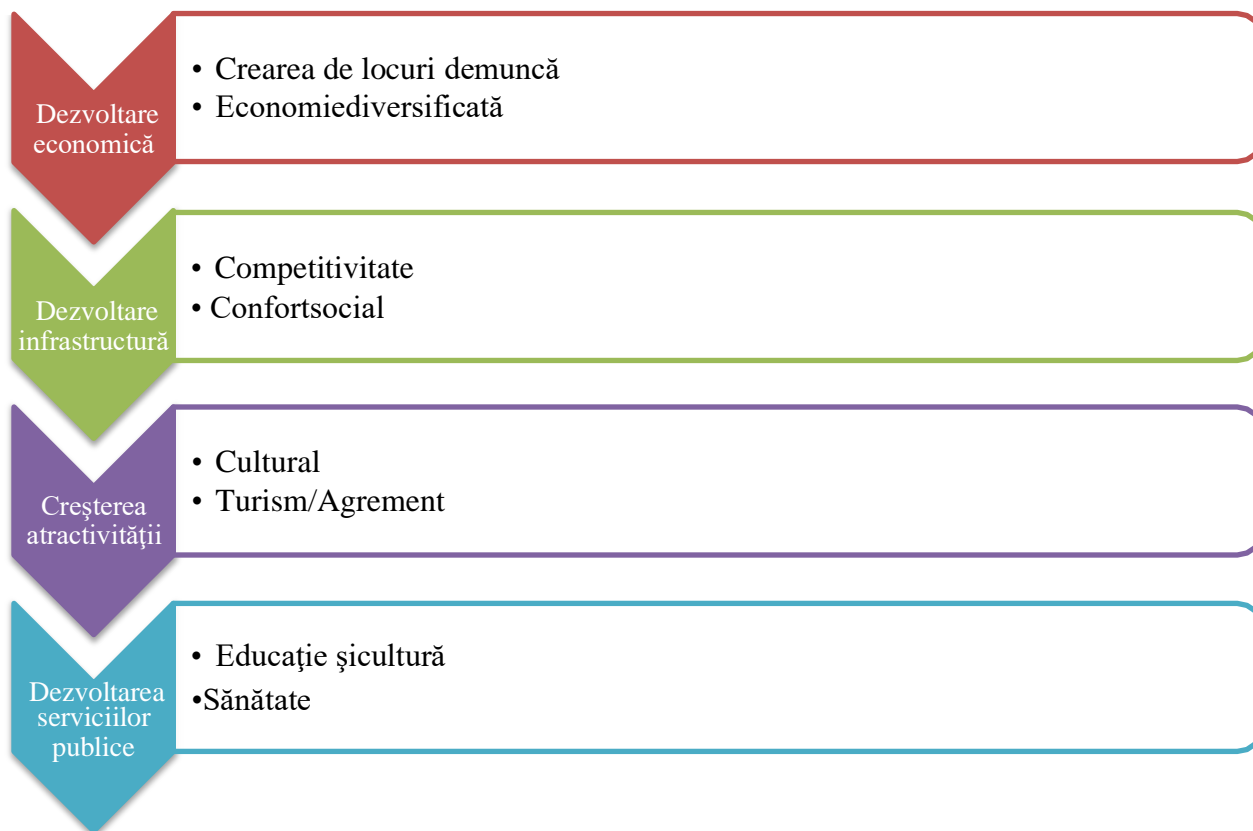


Analiza SWOT are o deosebită utilitate în procesul de stabilire a direcțiilor de dezvoltare a comunității, permițând o amănunțită gestionare a resurselor și relațiilor de intercondiționalitate. Totodată, prezentând în mod sintetic atât problemele. Cât și realizările comunității analiza SWOT permite înțelegerea rapidă, simultană și integrală a legăturilor dintre elementele pozitive și negative ale comunității.

Unele “oportunități” și “amenințări” vor apărea din “punctele tari” și “punctele slabe” ale comunității, iar amenințările pot fi concrete sau potențiale.

În urma analizei SWOT s-au identificat trei principia prioritare care trebuie să stea la baza elaborării strategiei în vederea dezvoltării durabile, și anume:

### **COMUNA CORNEȘTI**



## **AGRICULTURA ȘI DEZVOLTAREA RURALĂ**

PUNCTE TARI	PUNCTE SLABE
<ul style="list-style-type: none"> <li>▪ Potențial agricol ridicat – 4.988 ha teren arabil;</li> <li>▪ Existența resursei umane pentru agricultură;</li> <li>▪ Existența a circa 120 de producători agricoli atestați în comună;</li> <li>▪ Posibilitatea dezvoltării fermelor de animale;</li> <li>▪ Posibilitatea construirii de centre de colectare și prelucrare alaptelui;</li> <li>▪ Functionarea cabinetului veterinar - prezența unui medic veterinar și a doi tehnicieni veterinari;</li> <li>▪ Existența mediului pentru culturi ecologice;</li> <li>▪ Peocuparea populației, într-o pondere mare pentru cultivarea plantelor- în special legume și creșterea animalelor;</li> <li>▪ Existența condițiilor și tradițiilor pentru dezvoltarea activității agro-zootehnice – 241 ha de pășuni, mai ales în gospodării;</li> <li>▪ Ponderea ridicată a proprietății private asupra terenului arabil și a efectivului de animale;</li> <li>▪ Dezvoltarea societăților agricole prin comasarea tarlalelor și exploatarea în sistem intensiv;</li> <li>▪ Folosirea unor semințe selecționate;</li> <li>▪ Suprafață întinsă a pădurilor – 448 ha pe teritoriul comunei;</li> </ul>	<ul style="list-style-type: none"> <li>▪ Posibilități de finanțare reduse;</li> <li>▪ Lipsa pieței de desfacere;</li> <li>▪ Desfacerea produselor agricole și lactate este foarte dificilă;</li> <li>▪ Infrastructura deficitară la nivel local;</li> <li>▪ Terenurile sunt fragmentate;</li> <li>▪ Teama de asociere;</li> <li>▪ Prezența intermediarilor în agricultură;</li> <li>▪ Lipsa calificării și instruirii agricultorilor;</li> <li>▪ Dotare tehnică insuficientă sau învechită a utilajelor agricole;</li> <li>▪ Lipsa unui sistem de irigații;</li> <li>▪ Absența unor centre de colectare, prelucrare și valorificare superioară a produselor specifice de pe raza comunei;</li> <li>▪ Absența unor resurse materiale dar și de mentalitate care să faciliteze angajarea specialiștilor în agricultură și în domeniul rural în stadiul actual;</li> <li>▪ Insuficienta promovare a zonei rurale și a produselor specifice;</li> <li>▪ Accesul redus la informații și servicii de consultanță datorită numărului mic de posturi alocate pentru aceste tipuri de servicii;</li> <li>▪ Îmbatrânirea populației comunei și migrarea tinerilor către străinătate sau alte locuri atractive financiar;</li> <li>▪ Deși există un potențial agricol ridicat, se remarcă o insuficientă diversificare a culturilor;</li> </ul>

OPORTUNITĂȚI	AMENINȚĂRI
<ul style="list-style-type: none"> <li>▪ Crearea unor centre de colectare și procesare a materiilor primerezultate din sectorul agricol;</li> <li>▪ Existența cadrului legislativ pentru înființarea și dezvoltarea exploatațiilor agricole;</li> <li>▪ Existența Planului Național Strategic pentru Dezvoltarea Rurală;</li> <li>▪ Sprijinul oferit de Oficiul Județean pentru Consultanță Agricolă cu privire la accesare fonduri europene;</li> <li>▪ Sprijinirea investitorilor prin alocarea de terenuri necesare dezvoltării întreprinderilor;</li> <li>▪ Stimularea asocierii terenurilor agricole, stimularea pieței arende și informarea populației privind renta viageră;</li> <li>▪ Distanța relativ mică față de Municipiul București (47 km) și față de orașul Ploiești (27 km), Buftea (30 km) este un avantaj pentru investitori;</li> <li>▪ Împădurirea suprafețelor de teren care se pretează în acest sens;</li> <li>▪ Prelucrarea pe plan local a produselor agricole și de origini animale;</li> <li>▪ Dezvoltarea sectorului pomicol;</li> <li>▪ Dezvoltarea sectorului zootehnic - 241 hapașuni;</li> <li>▪ Extinderea sistemului de irigații;</li> <li>▪ Dezvoltarea ecoturismului prin exploatarea suprafețelor ocupate de apă și a celor populate cu diferite specii de păsări;</li> <li>▪ Îndeplinirea standardelor de calitate a produselor agricole, a celor de protecție a mediului, de igienă și bunăstare a animalelor;</li> <li>▪ Dotarea cu utilaje și echipamente performante în raport cu structura agricolă actuală;</li> </ul>	<ul style="list-style-type: none"> <li>▪ Mărirea numărului de concurenți pentru produsele agroalimentare de pe piața UE;</li> <li>▪ Cadrul legislativ instabil;</li> <li>▪ Lipsa inițiativei de asociere și modul greșit în care este percepută asocierea;</li> <li>▪ Lipsa unui cadru legal pentru protejarea producției agricole interne;</li> <li>▪ Slaba informare a agricultorilor cu privire la normele europene;</li> <li>▪ Resurse financiare insuficiente pentru finanțarea și co/finanțarea proiectelor finanțate prin fonduri structurale și FEADR;</li> <li>▪ Cunoștințe insuficiente legate de elaborarea și administrarea proiectelor finanțate din Fondurile structurale FEADR;</li> <li>▪ Risc crescut pentru căderi de grindină în perioada de vegetație;</li> <li>▪ Frecvența ridicată a perioadelor secetoase, care afectează agricultura;</li> <li>▪ Degradarea solurilor care diminuează fertilitatea și rata de regenerare;</li> <li>▪ Degradarea pășunilor datorită pășunatului excesiv și utilizarea nerațională a pășunilor;</li> <li>▪ Fărâmițarea terenurilor;</li> </ul>

<ul style="list-style-type: none"> <li>▪ Potențial pentru dezvoltarea sectorului agricol, cu accent pe dezvoltarea de produse bio sau organice conform cerințelor Uniunii Europene;</li> <li>▪ Crearea de locuri de muncă în agricultură prin înființarea de microferme și ferme de creștere bovine, ovine și caprine;</li> <li>▪ Stimularea înființării de organizații de producători specializați: cereale, legume, fructe, lapte, carne;</li> <li>▪ Acordarea subvențiilor pentru agricultori;</li> <li>▪ Diversificarea culturilor;</li> <li>▪ Dezvoltarea apiculturii și crearea unei piețe de desfacere a produselor apicole;</li> <li>▪ Lucrări de îmbunătățire a potențialului productiv;</li> <li>▪ Extinderea perimetrelor silvice și recuperarea terenurilor neproductive prin împăduriri;</li> <li>▪ Construire de adăposturi de tip umbrar și adăpători pentru animale;</li> </ul>	
---	--

## **DEZVOLTARE LOCALĂ, INFRASTRUCTURĂ ȘI MEDIU**

<b>PUNCTE TARI</b>	<b>PUNCTE SLABE</b>
<ul style="list-style-type: none"><li>▪ Comuna Cornești are o suprafață totală de 6.649 ha și zece sate componente;</li><li>▪ Comuna Cornești este situată în apropierea orașelor: Târgoviște (44 km), Buftea (30 km), Municipiul București (47 km), Ploiești (27km);</li><li>▪ La nivel local au fost realizate investiții cu privire la infrastructura de educație și cultură - alimentare cu apă potabilă, construire sistem de canalizare, construire rețea de gaze naturale, reabilitare școli și grădinițe etc;</li><li>▪ Existența rețelei de alimentare cu apă potabilă;</li><li>▪ Existența rețelei de canalizare;</li><li>▪ Existența rețelei de distribuție a gazelor naturale;</li><li>▪ Existența la nivel local a unui sistem organizat de transport în comun și a unor stații special amenajate;</li><li>▪ Existența rețelei de electricitate ce acoperă în totalitate teritoriul comunei;</li><li>▪ Rețeaua de iluminat public acoperă întreg teritoriul comunei;</li><li>▪ Existența rețelei de comunicare (telefonie fixă și mobilă, CATV);</li><li>▪ Condițiile pedoclimatice sunt favorabile cultivării plantelor, a legumelor și pentru creșterea animalelor;</li><li>▪ La nivel local există potențial zootehnic, susținut de existența pășunilor ce pot asigura hrană de calitate – 241ha;</li><li>▪ Nu există factori poluanți importanți;</li></ul>	<ul style="list-style-type: none"><li>▪ Necesitatea reabilitării sistemului de iluminat public prin instalarea de becuri tip LED;</li><li>▪ Poluarea apelor de suprafață și subterane ca urmare a deversării necontrolate;</li><li>▪ Educație ecologică superficială;</li><li>▪ Colectarea neselcționată a deșeurilor, în vederea reciclării, recuperării, refolosirii sau valorificării;</li><li>▪ Insuficiența resurselor financiare conduce la construcții improvizate și lucrări artizanale;</li><li>▪ Lipsa sistemului integrat de management al deșeurilor menajere;</li><li>▪ Drumurile sătești nu dispun de șanțuri, rigole laterale sau trotuare;</li></ul>

**Strategia de dezvoltare locală a comunei Cornești,  
Județul Dâmbovița pentru perioada 2021 - 2027**

OPORTUNITĂȚI	AMENINȚĂRI
<ul style="list-style-type: none"> <li>▪ Existența la nivel local a posibilității ca populația să își suplimenteze veniturile valorificând produsele naturale obținute în cadrul gospodăriilor;</li> <li>▪ Existența cadrului legislativ pentru întemeierea și dezvoltarea fermelor agrozootehnice;</li> <li>▪ Existența la nivel județean al unui Sistem integrat de management al deșeurilor solide (finanțat prin POS Mediu);</li> <li>▪ Existența fondurilor externe destinate pentru modernizarea drumurilor comunale șisătești;</li> <li>▪ Existența fondurilor externe rambursabile și nerambursabile ce vizează sprijinirea dezvoltării infrastructurii locale;</li> <li>▪ Existența fondurilor europene ce vizează finanțarea lucrărilor de împădurire;</li> <li>▪ Asfaltare străzilor comunale pe întreg teritoriul comunei Cornești;</li> <li>▪ Extinderea rețelei decanalizare;</li> <li>▪ Extinderea rețelei de distribuție a gazelor naturale în satul Bujoreanca și în toate zoneleneacoperite;</li> <li>▪ Înființarea a încă trei stații de epurare a apelor menajere;</li> <li>▪ Inițierea unor programe de educare a populației pentru colectarea selectivă a deșeurilor;</li> <li>▪ Înființarea perdelelor de protecție;</li> <li>▪ Amenajare piață publică –târg;</li> <li>▪ Instalare hidranți în comună;</li> <li>▪ Lucrări de întreținere și igienizare a căilor de acces;</li> <li>▪ Modernizarea sistemului rutier (instalare indicatoare, marcarea trecerilor pietoni, etc);</li> <li>▪ Achiziție utilaje pentru serviciul public de gospodărire comunală–</li> </ul>	<ul style="list-style-type: none"> <li>▪ Migrația populației tinere și calificate din mediul rural în străinătate sau în alte zone ale țării;</li> <li>▪ Numărul de concurenți în creștere pentru produsele agro-alimentare de pe piața Uniunii Europene;</li> <li>▪ Piața de desfacere mică pentru produsele agro-alimentare din gospodăria la nivel județean și regional;</li> <li>▪ Creșterea nivelului sărăciei și al excluziunii sociale în zonelor rurale</li> <li>▪ Populația care ar putea beneficia de fonduri europene pentru dezvoltarea potențialului zootehnic și agricol acordă puțină atenție surselor și canalelor de informare cu privire la aceste resurse financiare nerambursabile;</li> <li>▪ Resurse financiare reduse sau insuficiente pentru finanțarea și co-finanțarea proiectelor din domeniul zootehnic, agricol;</li> <li>▪ Atitudinea de indiferență față de protecția mediului;</li> <li>▪ Cunoștințe insuficiente legate de elaborarea și administrarea proiectelor finanțate din Fonduri Structurale pentru proiecte de infrastructură și mediu;</li> <li>▪ Adaptarea dificilă la restricțiile ecologice a structurilor tradiționale de gospodărie;</li> <li>▪ Depozitarea necontrolată a deșeurilor din activități gospodărești pot conduce la infiltrații în pânza freatică, deci la impurificarea apei și solului;</li> </ul>



**Strategia de dezvoltare locală a comunei Cornești,  
Județul Dâmbovița pentru perioada 2021 - 2027**

---

<p>budoescavator, autogreder;</p> <ul style="list-style-type: none"><li>▪ Amenajarea și dotarea bazei sportive și a stadioanelor de fotbal;</li><li>▪ Amenajarea unui complex sportiv cu terensintetic;</li><li>▪ Amenajarea de parcuri și locuri de joacă;</li><li>▪ Amenajarea unui compex de distracție, cu zone amenajate pentru relaxare și locuri de joacă pentru copii, spații pentrugrătare;</li><li>▪ Valorificarea resurselor regenerabile de energie pentru producerea energieverzi;</li><li>▪ Conștientizarea fermierilor privind problemele generale de mediu în sectoarele – agricol, forestier și al industriei alimentare în scopul îmbunătățirii protecției mediului;</li></ul>	
--	--

## **ECONOMIE ȘI TURISM**

<b>PUNCTE TARI</b>	<b>PUNCTE SLABE</b>
<ul style="list-style-type: none"> <li>▪ Existența la nivel local a agenților economici;</li> <li>▪ Agenții economici locali asigură locuri de muncă populației din comună;</li> <li>▪ Condițiile geografice și pedoclimatice ale comunei Cornești favorizează dezvoltarea agriculturii;</li> <li>▪ Efectivul de animale este diversificat și cuprinde: bovine, ovine, cabaline, caprine, porcine și păsări;</li> <li>▪ Existența unui cabinet veterinar și a unui medic veterinar la nivel local ajutat de doi tehnicieni veterinari;</li> <li>▪ Existența materilor prime pentru industria alimentară;</li> <li>▪ Existența potențialului pentru obținerea de produse ecologice;</li> <li>▪ Tradiții locale în creșterea animalelor și cultivarea pământului;</li> <li>▪ Existența resurselor locale, puțin sau necorespunzător valorificate în prezent;</li> <li>▪ Poziția în teritoriu și accesibilitatea ridicată reprezintă elemente de atractivitate pentru investitorii din industria alimentară;</li> <li>▪ - Comuna Cornești prezintă potențial turistic prin:</li> <li>▪ Biserica – sat Cătunu - Sfântul Ierarh Nicolae, construită în 1812-1817; Cornești – Biserica Sfinții Împărați Constantin și Elena – 1829, sat Frasin – biserica Sfântul Haralambie – 1832, sat Cristeasca – biserica Sfântul Grgorie – 1810, sat Hodărăști – biserica Sfântul Ioan Botezătorul – 1862-1864, sat Crivăț – biserica Sfântul Dimitrie basarabov;</li> <li>▪ Lacul Ochiul Boului;</li> <li>▪ Heleșteele Cornești 1,2,3;</li> </ul>	<ul style="list-style-type: none"> <li>▪ Obiectivele turistice nu sunt valorificate din punct de vedere turistic;</li> <li>▪ Existența la nivel local a unor agenți economici înregistrați, dar care nu desfășoară activități economice (fără activitate);</li> <li>▪ Resurse financiare la nivel local insuficiente pentru sprijinirea/promovarea unor investiții;</li> <li>▪ Slaba infrastructură de asistență pentru afaceri;</li> <li>▪ Lipsa culturii asociative, a înființării de asociații;</li> <li>▪ Lipsa unui sistem de sprijin pentru implementarea noțiunilor de marketing;</li> <li>▪ Slaba implementare a sistemului de asigurare a calității producției și produselor;</li> <li>▪ Lipsa canalelor de colectare a produselor agricole;</li> <li>▪ Slaba informare cu privire la normele europene;</li> <li>▪ Lipsa investitorilor;</li> <li>▪ Lipsa unei piețe de desfacere a produselor agricole;</li> <li>▪ Lipsa serviciilor pentru populație: reparații încălțăminte, coafor, frizer, reparații electro-casnice;</li> <li>▪ Insuficienta coordonare între cererea și oferta de servicii;</li> <li>▪ Slaba diversificare a activităților de producție;</li> <li>▪ Resursele financiare care provin din străinătate nu sunt destinate investițiilor în activități de producție;</li> <li>▪ Perfecționarea și utilizarea mai eficientă a capitalului uman autohton;</li> <li>▪ Rata mare a șomajului;</li> <li>▪ Cererea insuficientă de forță de muncă în comună;</li> </ul>

**Strategia de dezvoltare locală a comunei Cornești,  
Județul Dâmbovița pentru perioada 2021 - 2027**

---

	<ul style="list-style-type: none"><li>▪ Ponderea redusă a salariaților din totalul populației active;</li><li>▪ Lipsa unei instituții care să pregătească forța de muncă calificată în vederea reînvierii meseriilor tradiționale;</li></ul>
--	--

**Strategia de dezvoltare locală a comunei Cornești,  
Județul Dâmbovița pentru perioada 2021 - 2027**

OPORTUNITĂȚI	AMENINȚĂRI
<ul style="list-style-type: none"> <li>▪ Îmbunătățirea condițiilor economice locale și diversificarea activităților economice prin valorificarea corespunzătoare a resurselor locale;</li> <li>▪ Existența fondurilor guvernamentale acordate pentru reabilitarea lăcașelor decult;</li> <li>▪ Diversificarea domeniilor industriale actuale;</li> <li>▪ Atragerea de noi investiții în sectorul agro-industrial;</li> <li>▪ Asocierea producătorilor din agricultură;</li> <li>▪ Valorificarea forței de muncă active prin asigurarea unui proces continuu de informare și dezvoltare profesională;</li> <li>▪ Folosirea oportunităților de finanțare pentru dezvoltarea spațiului rural;</li> <li>▪ Colaborare transfrontalieră pentru atragerea de investiții;</li> <li>▪ Dezvoltarea agriculturii ecologice;</li> <li>▪ Mediul de afaceri cu acces la servicii bancare și creditare în vederea susținerii de proiecte de dezvoltare;</li> <li>▪ Existența fondurilor guvernamentale pentru încurajarea inițiativelor locale, în special în domeniul dezvoltării zootehniei, a infrastructurii aferente, prima afacere, tineri fermieri;</li> <li>▪ Posibilitatea accesării creditelor cu dobânda subvenționată pentru crearea de noi locuri de muncă în mediul rural;</li> <li>▪ Amenajarea unei piețe de desfacere a produselor agricole și animale;</li> <li>▪ Dezvoltarea agroturismului;</li> <li>▪ Sprijin financiar acordat pentru participarea fermiilor la diferite întruniri tematice, târguri, expoziții, proiecte de succes, evenimente care pot contribui la informarea acestora privind, de exemplu, tehnologiile</li> </ul>	<ul style="list-style-type: none"> <li>▪ Numărul în scădere a populației active;</li> <li>▪ Creșterea numărului angajaților disponibilizați, ca urmare a automatizării procesului de producție;</li> <li>▪ Expunerea la piețele globale;</li> <li>▪ Migrația tinerilor;</li> <li>▪ Concurența crescută a produselor de import;</li> <li>▪ Lipsa valorificării și promovării produselor agricole tradiționale;</li> <li>▪ Lacunele legislative și administrative privind asocierea fermierilor;</li> <li>▪ Schimbările climatice;</li> <li>▪ Scăderea forței de muncă ocupate în agricultură;</li> <li>▪ Închiderea companiilor mici datorită climatului economico-financiar;</li> <li>▪ Nediversificarea bazei economice;</li> <li>▪ Rata ridicată a dobânzilor la credite;</li> <li>▪ Oferte de creditare greu accesibile;</li> <li>▪ Instabilitate legislativă;</li> <li>▪ Creșterea muncii la negru, cu efecte negative asupra pieței muncii, economiei locale și asistenței sociale;</li> <li>▪ Menținerea unei capacități scăzute de adaptare a sistemelor de producție la cerințele economiei;</li> <li>▪ Lipsa unei informări turistice – centru de informare turistică etc.;</li> <li>▪ Lipsa unor zone amenajate pentru agrement – spații pentru grătare, spații amenajate pentru practicarea activităților sportive, camping;</li> <li>▪ Lipsa semnalizării turistice a obiectivelor istorice;</li> </ul>

**Strategia de dezvoltare locală a comunei Cornești,  
Județul Dâmbovița pentru perioada 2021 - 2027**

---

<p>aplocate în diferite sectoare, sau pentru acțiuni de schimb de experiență;</p> <ul style="list-style-type: none"><li>▪ Completarea și finalizarea infrastructurii edilitare care să permită atragerea investitorilor;</li><li>▪ Dezvoltarea micii industrii meșteșugărești;</li></ul>	
--	--

## **EDUCAȚIE ȘI CULTURĂ**

<b>PUNCTE TARI</b>	<b>PUNCTE SLABE</b>
<ul style="list-style-type: none"><li>▪ Existența infrastructurii educaționale - unități educaționale din categoria: grădinițe, învățământ primar, gimnazial;</li><li>▪ Existența unei biblioteci comunale și a unei biblioteci școlare intergrată unui Centru de Documentare și Informare ce dețin aproximativ 10.000 volume;</li><li>▪ Existența unui Centrul de Documentare și Informare – un centru de servire pur disciplinară care pune la dispoziția comunității locale informații pe diverse suporturi – fond de carte, reviste, enciclopedii, casete audi-video, calculatoare conectate la internet;</li><li>▪ Toate structurile educaționale din comuna Cornești au fost reabilitate în perioada 2007-2014;</li><li>▪ Cadre didactice calificate;</li><li>▪ Colaborare bună între instituțiile de învățământ și autoritățile locale;</li><li>▪ Existența unui Cămin Cultural;</li><li>▪ Prezența unor laboratoare de specialitate – informatică;</li><li>▪ La nivelul unităților de învățământ există sisteme de supraveghere video;</li></ul>	<ul style="list-style-type: none"><li>▪ Lipsa terenurilor de sport amenajate corespunzător;</li><li>▪ Lipsa unei săli desport;</li><li>▪ Lipsa unui psiholog în instituția de învățământ;</li><li>▪ Uzura fizică și morală a materialelor didactice;</li><li>▪ Lipsa conceptului de voluntariat și implicit a unei educații în acest sens;</li><li>▪ Slaba implicare în realizarea unor proiecte de finanțare la nivel instituțional;</li><li>▪ Populația de vârstă școlară înscrisă în unitățile de învățământ este în scădere;</li><li>▪ Nu există alte surse de finanțare a unităților școlare decât fondurile bugetare;</li></ul>



**Strategia de dezvoltare locală a comunei Cornești,  
Județul Dâmbovița pentru perioada 2021 - 2027**

OPORTUNITĂȚI	AMENINȚĂRI
<ul style="list-style-type: none"> <li>▪ Modernizarea unităților de învățământ din comuna Cornești;</li> <li>▪ Construirea unei săli de sport; Amenajarea unei baze sportive cu teren sintetic;</li> <li>▪ Atragerea de fonduri pentru proiecte și programe concepute de cadrele didactice din școli;</li> <li>▪ Existența unor programe comunitare și naționale de asigurare a accesului la educație pentru populațiile dezavantajate;</li> <li>▪ Politici de stimulare pentru menținerea în comună a cadrelor didactice calificate;</li> <li>▪ Sprijinirea financiară a școlarilor care doresc obținerea unor burse de studiu;</li> <li>▪ Realizarea unor proiecte pentru finanțarea unităților școlare din fonduri europene / alimentare cu apă, construirea de săli de sport etc.;</li> <li>▪ Posibilitatea accesării Fondurilor Structurale pentru activități de formare/dotare cu aparatură IT a unităților școlare;</li> <li>▪ Organizarea în cadrul școlilor de activități extracuriculare – ateliere meșteșugărești, cercuri culturale – artistice, activități sportive;</li> <li>▪ Necesitatea consilierii copiilor ai căror părinți sunt plecați pentru muncă în străinătate;</li> <li>▪ Prevenirea și corectarea părăsirii premature a școlii;</li> <li>▪ Reabilitarea și modernizarea dotărilor bibliotecii comunale;</li> <li>▪ Introducerea muncii în folosul comunității pentru acoperirea echivalentului în lei al amenzilor neachitate;</li> </ul>	<ul style="list-style-type: none"> <li>▪ Scăderea populației și îmbătrânirea acesteia;</li> <li>▪ Scăderea gradului de instrucție școlară a populației tinere;</li> <li>▪ Migrarea tinerilor;</li> <li>▪ Reforma perpetuă în învățământ;</li> <li>▪ Pierderea personalității juridice a instituțiilor școlare;</li> <li>▪ Planul de învățământ și programele școlare prea încărcate la anumite discipline;</li> <li>▪ Accentuarea efectelor negative în educația elevilor datorită unei comunicări tot mai dificile cu familia;</li> <li>▪ Viteza de adaptare redusă, ceea ce duce la apariția “generațiilor de sacrificiu”;</li> <li>▪ Scăderea numărului populației;</li> <li>▪ Dispariția unor obiceiuri tradiționale în contextul globalizării culturale actuale;</li> <li>▪ Dispariția din viața comunității a persoanelor care pot transmite tinerilor vechile tradiții, obiceiuri și meșteșuguri;</li> </ul>

## **RESURSE UMANE ȘI PIAȚAMUNCII**

<b>PUNCTE TARI</b>	<b>PUNCTE SLABE</b>
<ul style="list-style-type: none"><li>▪ Existența forței de muncă la nivel local;</li><li>▪ Infomarea continuă al nivel local cu privire la programele de calificare și reconversie profesională, la nivel de județ;</li><li>▪ Rata infracționalității redusă la nivel local;</li><li>▪ Populație educată;</li><li>▪ Biserica se implică în comunitate cu privire la rolul și importanța familiei;</li></ul>	<ul style="list-style-type: none"><li>▪ Migrația populației tinere;</li><li>▪ Scăderea natalității și creșterea ratei mortalității;</li><li>▪ Persoane neocupate și neinregistrate la AJOFM;</li><li>▪ Capacitate financiară scăzută a locuitorilor comunei;</li><li>▪ Lipsa unei piețe a muncii diversificate și dinamice;</li><li>▪ Resurse financiare limitate privind susținerea persoanelor fără venituri;</li><li>▪ Grad redus de ocupare profesională;</li><li>▪ Număr redus de resurse umane incluse în programe locale de calificare- recalificare și conversie profesională;</li><li>▪ Existența șomajului de lungă durată care conduce la descalificarea și descurajarea foștilor angajați;</li><li>▪ Scăderea populației din comuna Cornești;</li></ul>

**Strategia de dezvoltare locală a comunei Cornești,  
Județul Dâmbovița pentru perioada 2021 - 2027**

---

OPORTUNITĂȚI	AMENINȚĂRI
<ul style="list-style-type: none"><li>▪ Existența unor programe finanțate din fonduri guvernamentale pentru reconversie profesională și crearea de noi locuri de muncă pentru șomeri;</li><li>▪ Monitorizarea la nivel național a stării ocupaționale a populației;</li><li>▪ Adaptarea programelor de învățământ la cerințele economiei de piață;</li><li>▪ Existența unor reglementări ce acordă facilități angajatorilor care creează noi locuri de muncă pentru șomeri, tineri absolvenți etc.</li><li>▪ Adaptarea programelor de învățământ la cerințele de resurse umane ale pieței muncii;</li><li>▪ Creșterea natalității prin politici publice adecvate;</li></ul>	<ul style="list-style-type: none"><li>▪ Declinul demografic și îmbătrânirea populației;</li><li>▪ Majorarea numărului șomerilor în rândul tinerilor absolvenți de liceu sau cu studii superioare;</li><li>▪ Existența unei evoluții în ceea ce privește fenomenul de migrare a forței de muncă tinere din mediul rural spre zonele urbane sau spre străinătate;</li><li>▪ Creșterea ponderii muncii la negru, cu efecte negative asupra pieței muncii, economiei locale și asistenței sociale în perspectivă;</li><li>▪ Scăderea numărului persoanelor calificate prin ieșirea acestora din viața activă;</li><li>▪ Continuare migrării persoanelor calificate;</li><li>▪ Amplificarea pregătirii teoretice a forței de muncă în detrimentul aspectelor aplicative;</li><li>▪ Lipsa unei perspective de trai în condiții decente;</li><li>▪ Corelarea redusă a cererii și ofertei de specializări profesionale, lipsa dialogului între actorii pieței muncii;</li></ul>

## **SĂNĂTATEA ȘI ASISTENȚA SOCIALĂ**

<b>PUNCTE TARI</b>	<b>PUNCTE SLABE</b>
<ul style="list-style-type: none"><li>▪ Existența a trei dispensare medicale – sat Cornești, Frasin, Cătunu, ce deservesc teritoriul comunei Cornești;</li><li>▪ Existența a patru cabinete de medicină de familie deservite de trei medici primari și de patru asistente medicale;</li><li>▪ Existența unui Centru medical privat în satul Cătunu – Medsilver;</li><li>▪ Existența a două cabinete stomatologice deservit de doi medici stomatologi și de două asistente medicale;</li><li>▪ Existența a trei farmacii umane – 2 în satul Cornești și una în satul Cătunu;</li><li>▪ Existența a 5 farmaciști;</li><li>▪ Activitatea medicală este informatizată;</li><li>▪ Existența compartimentului de asistență socială în cadrul primăriei;</li><li>▪ La nivel local autoritățile locale acordă o atenție deosebită sectorului medical și asistenței sociale;</li><li>▪ Implicarea activă a autorităților locale în problemele comunității;</li></ul>	<ul style="list-style-type: none"><li>▪ Lipsa asistenței medicale specializate;</li><li>▪ Absența personalului calificat – psiholog-pentru consilierea pacienților cu nevoi speciale și în școli;</li><li>▪ Serviciile acordate sunt afectate de bugetul insuficient;</li><li>▪ Fonduri insuficiente destinate asistenței medicale;</li><li>▪ Societatea civilă insuficient implicată;</li><li>▪ Informare insuficientă cu privire la alte fonduri sociale;</li><li>▪ Sistemul de ajutor social nu încurajează reintegrarea activă (populația optează pentru venitul minim garantat în loc să facă eforturi de a se integra pe piața muncii);</li><li>▪ Existența la nivel local a persoanelor fără ocupație și a șomerilor (indemnizați și ne-indemnizați);</li><li>▪ Lipsa unui cabinet medical în cadrul Școlii gimnaziale din Cornești;</li><li>▪ Lipsa unui cabinet de stomatologie în cadrul Școlii Gimnaziale din Cornești;</li></ul>

**Strategia de dezvoltare locală a comunei Cornești,  
Județul Dâmbovița pentru perioada 2021 - 2027**

---

<b>OPORTUNITĂȚI</b>	<b>AMENINȚĂRI</b>
<ul style="list-style-type: none"><li>▪ Dotarea cabinetelor medicale cu aparatura necesară acordării primului ajutor în situații de urgență;</li><li>▪ Reamenajarea clădirilor în care funcționează dispensarele umane;</li><li>▪ Programe complexe de urmărire a stării de sănătate a populației;</li><li>▪ Existența fondurilor nerambursabile destinate pentru dezvoltarea de centre de zi pentru copii, adulți și vârstnici;</li><li>▪ Programe destinate asistenței sociale reale;</li><li>▪ Politica socială susținută din partea UE;</li><li>▪ Existența Strategiei Naționale Anti-sărăcie;</li><li>▪ Dezvoltarea economică a comunei poate conduce la suplimentarea veniturilor destinate asistenței sociale;</li><li>▪ Posibilitatea accesării de fonduri structurale destinate dezvoltării sectorului social prin Fondul Social European;</li><li>▪ Cadrul legislativ care stimulează implicarea sectorului privat în furnizarea de servicii sociale;</li><li>▪ Promovarea unui stil de viață sănătos, a unei alimentații echilibrate, de combatere a consumului de tutun și alcool;</li></ul>	<ul style="list-style-type: none"><li>▪ Lista medicamentelor compensate sau gratuite nu acoperă necesităților populației;</li><li>▪ Costul medicamentelor foarte ridicat și existența situațiilor în care veniturile mici ale populației restricționează dreptul la tratarea diferitelor afecțiuni;</li><li>▪ Reacție nefavorabilă la sistemul de norme sanitare impuse;</li><li>▪ Sursele de finanțare pentru medicina primară foarte reduse</li><li>▪ Bugete reduse acordate pentru medicina primară - medicamente și consumabile;</li><li>▪ Creșterea gradului de sărăcie prin prisma înăsprii condițiilor de acordare a ajutoarelor sociale și scăderii numărului de beneficiari;</li><li>▪ Buget redus sau inexistent pentru plata asistenților personali ai persoanelor cu nevoi speciale;</li></ul>

## **POLITICI PUBLICE ÎNTREPRINSE ÎN TERITORIU**

În ultimii 7 ani, Comuna Cornești s-a dezvoltat pe planul infrastructurii. Autoritățile locale au reușit să realizeze investiții importante, la nivel local, existând proiecte finalizate, proiecte în curs de implementare și proiecte în proces de aprobare.

Lista proiectelor realizate și în curs de execuție, în perioada 2007 – 2020:

- Alimentare cu apă potabilă curentă a localităților comunei Cornești;
- Asfaltare și modernizare a drumurilor comunale și satești;
- Reabilitarea unităților de învățământ din satele Cătunu și Cornești;
- Construire grădiniță în satul Frăsin;
- Amenajare loc de joacă pentru grădinița din satul Frăsin;
- Amenajare bază sportivă în satul Cătunul;
- Amenajare parc satul Cătunul;
- Amenajare parc sat Cornești;
- Construire sistem decanalizare





## **PORTOFOLIUL DE PROIECTE PENTRU PERIOADA 2021 –2027**

Una dintre cele mai importante etape în programarea strategică, ce are loc pe parcursul sau chiar în urma efectuării auditului teritorial care oferă informațiile de bază cu privire la situația comunității în cauză, este consultarea publică. Acest proces, prin care practic are loc consultarea locuitorilor comunității, are rolul de a realiza un tablou detaliat al realităților vieții în comunitate, identificând atitudini, așteptări, interese și convingeri ale locuitorilor privind chestiunile legate de situația actuală și dezvoltarea așteptată a comunității lor. De asemenea, acest proces are avantajul de a asigura premisele pentru alegerea și prioritizarea corectă a direcțiilor de dezvoltare și de investiții, în același timp responsabilizând și implicând direct cetățenii în dezvoltarea comunității lor, simțindu-se astfel parte a acestui proces de evoluție.

La nivelul administrației publice locale, există o plajă variată de surse de finanțare pentru proiectele de investiții de interes local. Alegerea sursei de finanțare optime pentru un proiect de investiții dezvoltat la nivel local, implică o buna cunoaștere a legislației naționale în vigoare, a legislației europene în materie de fonduri, a Programelor Operaționale aferente finanțărilor UE, precum și a nevoilor curente și viitoare ale comunității locale. Ca urmare, pentru un obiectiv de investiție local, în cazul de față la nivelul comunei CORNEȘTI, pot fi luate în considerare una sau mai multe surse de finanțare:

- a. Bugetul local;
- b. Bugetul județului Dâmbovița;
- c. Bugetul de stat;
- d. Programe guvernamentale;
- e. Fonduri europene structurale și de investiții (prin Programele Operaționale și PNDR);
- f. Granturi;
- g. Institutii financiare interne și internaționale;
- h. Alte surse de finanțare (ambasade, fundatii, organizatii etc);

Ținând cont de prioritățile și setul de acțiuni stabilite, s-a conturat o lista de posibile proiecte pentru a fi implementate la nivelul comunei CORNEȘTI în vederea dezvoltării localității și îmbunătățirii per ansamblu a calitatii vieții. Entitatea responsabilă pentru implementarea acestor proiecte, autoritatea publică locală, va fi orientată spre mobilizarea tuturor părților de interes în vederea unirii eforturilor și obținerea rezultatelor propuse.

În acest sens, va urmări eficientizarea gestionării mijloacelor publice prin identificarea celor mai potrivite opțiuni de finanțare, organizarea corectă a licitațiilor și respectarea procedurilor specifice de implementare a proiectelor, controlul strict asupra executării bugetului

## **Strategia de dezvoltare locală a comunei Cornești, Județul Dâmbovița pentru perioada 2021 - 2027**

---

la nivelul fiecărui proiect, atribuirea de responsabilități personalului din primărie, reevaluarea întregului sistem de resurse și servicii publice și transmiterea unor activități către sfera privată.

Un element cheie al oricărui proiect îl reprezintă modul de satisfacere a nevoilor comunității locale. Necesitățile de finanțare reprezintă o cuantificare a nevoilor locale, indiferent de sursa de finanțare.

În continuare s-a realizat un portofoliu de proiecte care sintetizează nevoile comunei CORNEȘTI în perioada 2021-2027 și care cuprinde, totodată, o serie de previziuni cu privire la investițiile care se pot realiza în viitor. Lista de proiecte prezentată în continuare nu este exhaustivă, ci reprezintă o propunere de proiecte considerate importante pentru localitate. Orice nou proiect (față de cele menționate în portofoliu) va putea fi implementat în perioada 2021-2027, dacă va fi considerat oportun și necesar.

Cercetarea realizată la nivelul comunei Cornești, Județul Dâmbovița a înregistrat opiniile și atitudinile populației, cu privire la:

- ☐ satisfacția față de viață și serviciile publice locale;
- ☐ condiții de viață și migrație;
- ☐ încredere în instituții și participare cetățenească;
- ☐ percepția schimbărilor și a potențialului de dezvoltare al comunei.

Scopul principal al prezentului studiu a fost identificarea direcțiilor de dezvoltare, așa cum sunt ele percepute de către locuitori. Întrebarea „ce vă doriți cel mai mult de la autoritățile locale?” a fost o întrebare deschisă, fără variante de răspuns, tocmai pentru a nu influența alegerile cetățenilor.

Strategia este un instrument de planificare a obiectivelor care reflectă nevoile actuale ale comunității și atingerea acestora în viitor.

Odata cu intrarea României în Uniunea Europeană, aceasta va trebui să ajungă la un nivel de trai similar celorlalte țări, care se află deja în Uniune, prin atingerea unui PIB de 55%. Pentru atingerea acestui obiectiv, România va beneficia de finanțări pe diverse domenii pentru a atinge nivelul de trai al țărilor care se află în UE.

Strategia de dezvoltare locală a comunei va fi instrumentul de lucru al administrației publice locale, agreat de întreaga comunitate locală, care va orienta gândirea, decizia și acțiunea către obiective superioare sau către premisele obiectivelor, fără ca pe parcurs să existe abateri datorate urgențelor sau avantajelor și dezavantajelor ce pot interveni în anumite momente.

De asemenea, Strategia de dezvoltare locală a comunei se dorește a fi, în aceeași măsură, un instrument de lucru pus la dispoziția tuturor factorilor interesați în progresul economico - social al comunei, iar pe de altă parte, tiparul traseului armonios pentru orizontul de timp propus până în 2027.

Strategia de dezvoltare locală se dorește a fi un ghid de prezentare a tuturor obiectivelor

## **Strategia de dezvoltare locală a comunei Cornești, Județul Dâmbovița pentru perioada 2021 - 2027**

---

de dezvoltare indicând totodată direcțiile de dezvoltare specifice, și în final detaliate în acțiuni punctuale ce se vor constitui ca viitoare proiecte ale administrației publice locale.

Utilizarea instrumentelor de consultare a comunității locale a determinat adaptarea tuturor propunerilor de acțiuni, în final, strategia de dezvoltare locală fiind în consens cu aspirațiile locuitorilor comunei. Importanța acestui aspect este dată atât de certitudinea implicării viitoare a comunității locale în implementarea strategiei de dezvoltare locală, cât și de posibilitatea asumării depline și conștiente a acesteia.

În procesul de elaborare a strategiei de dezvoltare locală, administrația publică locală lansează procedura de consultare a comunității locale din localitate asupra propunerii finale.

Strategiile pe termen lung trebuie evaluate cu atenție, mai ales cu privire la viitoarele rezultate. Trebuie luat în considerare și faptul că rezultatul real nu poate fi prevăzut deoarece și situațiile neprevăzute pot și ele să exercite o influență importantă asupra lor.

### **OBIECTIVE STRATEGICE**

Strategia de Dezvoltare Locală fost realizată pe bază consultării comunității prin aplicarea de chestionare, din care reiese interesul acestora pentru obiectivele prezentei strategii și pe care le sprijină.

Obiectivele se vor materializa în proiecte, subprograme sau programe care vor ține cont de următoarele:

- ☐ potrivirea dintre scopurile fixate în obiectivele și programele prezentei Strategii de Dezvoltare Locală;
- ☐ gradul de popularizare, care presupune existența mecanismului de dezbateri și consultări;
- ☐ existența unor resurse financiare limitate, care determină modalitatea de cofinanțare și mecanismele juridice pe care se întemeiază un proiect, subprogram sau program;
- ☐ evaluarea constantă a oportunităților realizării unor investiții în zonă de către autoritatea publică, care va lua în calcul nu numai resursele sale financiare prezente, ci și cele viitoare, de asemenea opțiunile populației, astfel încât să încurajeze responsabilitatea comunitara și individuala, precum și parteneriatul în realizarea unui proiect de dezvoltare locală
- ☐ implicarea părților interesate în realizarea unui program, subprogram sau proiect.

Implicarea tuturor partenerilor, cum ar fi societatea civilă sau administrația publică locală sau grupuri interesate, este direcția cea mai stabilă pentru implementarea imediată a obiectivelor Strategiei de Dezvoltare Locală.

Strategia de Dezvoltare Locală începe de la următoarele idei de bază:

- ☐ Promovarea imaginii comunei în general și a standardului calitativ al serviciilor din comună;

## **Strategia de dezvoltare locală a comunei Cornești, Județul Dâmbovița pentru perioada 2021 - 2027**

---

- ☐ Crearea unor condiții de viață mai bune pentru locuitorii comunei prin înființarea de noi locuri de muncă și oferirea de locuințe;
- ☐ Informarea asupra oportunităților care se regăsesc în zona celor din mediul privat care doresc să investească fie în proiecte singulare sau în proiecte de parteneriat, fie consultări permanente;
- ☐ Acceptarea unei anumite adaptabilități la schimbările ce au loc în comună;
- ☐ Construirea strategiei pe caracterul social al proceselor, pe suportul și participarea comunității.

În echivalență cu ideile de bază ale formulării strategiei și cu posibilitatea de dezvoltare a comunei CORNEȘTI, noțiunea strategică trebuie exprimată astfel încât transcrierea sa într-un plan strategic să garanteze prin pachetul de acțiuni pe care îl promovează la creșterea economică, creșterea bazei de impozitare, crearea de locuri de muncă și îmbunătățirea calității mediului de viață a comunității.

Noțiunea strategică de dezvoltare se transpune astfel printr-o dezvoltare economică datorată poziției geostrategice a comunei, determinată de atragerea de investitori, de activități economice și organizații în zona. În acest scop, trebuie urmate două direcții prioritare: îmbunătățirea gradului de atractivitate a comunei (prin îmbunătățirea imaginii, a calității vieții, prin revitalizare) și facilități de atragere a firmelor private (prin investiții în infrastructura, oferta de terenuri și clădiri, servicii strategice, facilități fiscale, etc).

### **OBIECTIVE GENERALE**

Obiectivele principale ale strategiei de dezvoltare locală a comunei CORNEȘTI sunt:

- ☐ Ameliorarea condițiilor igienico-sanitare ale locuitorilor prin construirea, amenajarea și dotarea unităților sanitare, creșterea numărului de medici și cadre sanitare medii;
- ☐ Îmbunătățirea prelucrării și comercializării produselor agricole;
- ☐ Garantarea factorilor favorabili pentru realizarea unor activități rentabile în agricultură;
- ☐ Acoperirea terenurilor neproductive și a terenurilor degradate prin plantarea arborilor;
- ☐ Ameliorarea posibilităților de transport prin executarea de drumuri locale noi, care să permită accesul la drumurile publice, județene și naționale;
- ☐ Dezvoltarea și diversificarea serviciilor productive
- ☐ Ocrotirea mediului înconjurător prin adaptarea sistematică cu standardele de mediu din Uniunea Europeană pe care România va trebui să le atingă în totalitate;
- ☐ Ridicarea nivelului tehnic al producției

- ☐ Asigurarea accesului permanent al populației și al agenților economici la infrastructura edilitara (apa, gaze, căi de transport);
- ☐ Crearea condițiilor de desfășurare a activităților de învățământ și de amenajare a spațiului din cadrul școlilor și grădinițelor la standardele europene;
- ☐ Elaborarea unui set coerent de politici pentru stimularea activităților din amonte și aval de agricultură (prelucrarea produselor agricole, servicii mecanizate)
- ☐ Dezvoltarea și diversificarea activităților economice alternative care să asigure venituri și menținerea populației în comuna CORNEȘTI;
- ☐ Luarea măsurilor de îndepărtare a diferențelor sociale și îmbunătățirea ratei de ocupare prin crearea de noi oportunități investiționale.

## **OBIECTIVELE SPECIFICE**

### **1. Agricultura și dezvoltare rurala**

#### **Agricultura**

- ☐ dezvoltarea agriculturii prin utilizarea unor tehnici specifice si constituirea unor sisteme pentru adaptabilitatea la condițiile climatice;
- ☐ varietatea activităților în domeniile zootehnice și agricole generatoare de venit la bugetul local;
- ☐ sprijinirea organizării de asociații ale producătorilor comunei pentru a beneficia de oportunitățile care decurg din aceasta;
- ☐ profitabilizarea practicilor agricole pentru a facilita și productivitatea lucrării aplicate pe terenurilor agricole.

#### **Silvicultura**

- ☐ plantarea arborilor pe terenurile neproductive ale primăriei;

### **2. Infrastructura si Mediu**

#### **Transport**

- ☐ modernizarea drumurilor comunale care prestează în folosul public nevoile curente ale locuitorilor și activităților economice;
- ☐ corelarea sistemului de transport al persoanelor sau de mărfuri.

#### Utilități

- ☐ dotările lucrărilor de interes public extinse pentru diversificarea serviciilor publice arondate spațiului rural;
- ☐ respectarea regulilor de folosire durabilă a terenurilor din comuna conform planului de urbanism general, ca instrument de planificare spațială;
- ☐ restaurarea clădirilor din patrimoniu și punerea în valoare a acestora.

#### Sănătate

- ☐ îmbunătățirea serviciilor de asistență medicală;
- ☐ influențarea în mod sistematizat și organizat a populației cu privire la accesarea serviciilor de sănătate la o perioadă regulată de timp pentru prevenirea situațiilor de urgență prin susținerea și promovarea modului de viață sănătos.

#### Mediu

- ☐ prevenirea poluării și păstrarea calității mediului;
- ☐ informarea populației asupra riscurilor cauzate de deversarea apelor uzate în locuri neamenajate,
- ☐ folosirea echilibrată a resurselor de apă și prevenirea poluării acestora;
- ☐ susținerea și informarea practicilor de agricultură ecologică;
- ☐ înființarea sistemului de epurare a apelor uzate;
- ☐ înlăturarea deșeurilor de pe cursurile de apă și a domeniului public;
- ☐ organizarea mecanismelor de colectare selectivă a deșeurilor;
- ☐ crearea unui sistem integrat de gestionare a deșeurilor;
- ☐ acoperirea suprafețelor degradate prin plantarea arborilor pentru prevenirea degradării terenurilor.
- ☐ amenajarea unui parc comunal.

#### 3. Economie

- ☐ economie productivă de venit la bugetul local;
- ☐ sprijinirea și promovarea unei industrii diversificate, mobile și capabile să dea posibilitatea de împlinire profesională și materială a locuitorilor comunei CORNEȘTI;

- ☐ constituirea unei industrii nepoluante si durabile.

#### Comerț și Servicii

- ☐ diversificarea de servicii oferite către cetățenii comunei CORNEȘTI, prin mărirea numărului societăților comerciale;

#### Mediu de afaceri

- ☐ protejarea întreprinderilor mici care desfășoară activități productive si participa la dezvoltarea zonei.

### 4. Educație și cultură

#### Învățământ

- ☐ accesul neîngrădit de împlinire individuala prin educație;
- ☐ organizarea unei baze materiale capabile să mulțumească nevoile legate de actul educațional;
- ☐ orientarea si sprijinirea persoanelor tinere in domeniul formarii profesionale;
- ☐ accesul la un sistem educațional performant, flexibil și adaptat condițiilor din mediul rural;
- ☐ crearea șanselor pentru reformarea persoanelor adulte.

#### Cultura

- ☐ instruirea și transmiterea practicilor tradiționale generațiilor viitoare;
- ☐ accesul transparent la sursele de informare tradiționale si moderne;
- ☐ structura spatiilor destinate activităților socio-culturale în concordanță cu necesitățile și mijloacele moderne;
- ☐ reabilitarea și extinderea căminului cultural din comuna CORNEȘTI.

### 5. Resurse Umane

#### Populația

- ☐ organizarea de condiții atractive pentru tineri, atât pentru cei din comună cât și pentru cei din exteriorul comunei pentru atragerea acestora în comună;
- ☐ crearea de facilități și condiții pentru familiile de tineri.



#### Piața muncii

☐ înființarea suficientă de locuri de muncă în domenii variate de activitate pentru satisfacerea nevoilor de trai;

☐ crearea de posibilități pentru reconversia profesională în sectoarele importante de pe piața forței de muncă.

#### Servicii Sociale

☐ constituirea grupului de acțiune locală;

☐ susținerea și dezvoltarea serviciilor de asistență socială pentru persoanele aflate în dificultate (minori, persoane vârstnice, persoane cu dezabilități);

☐ întărirea legăturilor dintre Administrația Publică Locală și societatea civilă pentru rezolvarea problemelor de interes comunitar.

**Pentru perioada 2021 – 2027, la nivelul comunei Cornești, pentru dezvoltarea echilibrată a comunității, se dorește demararea și implementarea următoarelor proiecte:**

- ✓ Extinderea rețea de distribuție apă potabilă în toate zonele neacoperite;
- ✓ Extindere sistem centralizat de canalizare ape uzate menajere în toate satele componente ale comunei Cornești;
- ✓ Construire de stații de epurare ape menajere care să deservească sistemul centralizat de canalizare-;
- ✓ Înființarea rețelei de distribuție de gaze naturale în satul Bujoreanca și extinderea în alte zone neacoperite de rețea;
- ✓ Amenajare cursuri de apă împotriva eroziunii malurilor și de prevenire a inundațiilor;
- ✓ Modernizare, reabilitare drum național, drumuri județene și drumuri comunale, sătești și de exploatare agricolă - reparații, refacere îmbrăcăminte asfaltică, amenajare șanturi de scurgere ape pluviale, amenajare poduri și podețe, amenajare trotuare, piste debiciclete;
- ✓ Modernizare, reabilitare străzi comunale - fundație, îmbrăcăminte, amenajare șanturi și trotuare, zone verzi;
- ✓ Lucrări de reabilitare, lărgire, amenajare, străzi locale subdimensionate sau degradate;
- ✓ Realizarea unor străzi pe trasee noi, pentru deservirea zonelor destinate locuințelor, sau altor funcțiuni;
- ✓ Reparații, modernizare poduri și podețe peste cursuri de apă, refacere sau construire poduri noi;
- ✓ Amenajare, modernizare intersecții - cu prioritate cele de pe drumul național, de pe drumurile județene și comunale;
- ✓ Modernizarea sistemului rutier (instalare indicatoare, marcare treceri pietoni etc.);
- ✓ Amenajare și modernizare stații de așteptare pentru călători;
- ✓ Lucrări de întreținere și igienizare a căilor de acces;
- ✓ Reabilitare terenurilor de fotbal – Cornești, Ibrianu, Frasin;
- ✓ Reabilitare bază sportivă – Cătunu;

**Strategia de dezvoltare locală a comunei Cornești,  
Județul Dâmbovița pentru perioada 2021 - 2027**

---

- ✓ Înființare teren pentru activități sportive în satul Ungureni;
- ✓ Construire și dotare bază sportivă cu teren artificial – teren fotbal, tenis, baschet-Cornești;
- ✓ Construire, amenajare și dotare sală de sport –Cornești;
- ✓ Construirea unui nou sediu pentru Primăria și Consiliul Local –Cornești;
- ✓ Reparații, modernizare și reabilitare a clădirilor aflate în proprietatea comunei Cornești;
- ✓ Construirea și dotarea cu mobilier a unui centru After School;
- ✓ Reabilitarea și modernizarea unităților școlare și preșcolare și reamenajare incintă terenuri;
- ✓ Schimbarea destinației unităților școlare neutilizate și reamenajarelor;
- ✓ Amenajare spații verzi și locuri de joacă pentru copii;
- ✓ Construirea și dotarea unui centru de îngrijire pentru persoane în vârstă în comuna Cornești;
- ✓ Reparații, modernizare, reabilitare termică, încălzire centrală și amenajare grupuri sanitare în clădiri pentru dispensarele medicale umane – Cornești, Cătunu, Frasinu
- ✓ Construire Casă de Cultură în satul Cornești;
- ✓ Reabilitare, consolidare și dotare cu mobilier și aparatură a Căminelor Culturale – Frasinu, Crivățu, Cătunu, Cornești;
- ✓ Reabilitare, întreținere și promovare a monumentelor istorice locale – obiective culturale – religioase;
- ✓ Inventarierea monumentelor istorice de importanță națională din comuna Cornești în vederea stabilirii stării acestora, riscurilor la care sunt supuse și măsurilor care pot fi întreprinse în vederea salvării și valorificării acestora;
- ✓ Înființarea de centre/puncte de informare turistică;
- ✓ Sprijinirea investițiilor pentru adaptarea la schimbările climatice;
- ✓ Modernizarea și extinderea rețelei de iluminat public în toate satele componente ale comunei Cornești prin instalarea de lămpi cule;
- ✓ Asigurarea independenței energetice din surse regenerabile - panouri solare la instituțiile publice din comuna Cornești;
- ✓ Campanii de conștientizare a locuitorilor privind colectarea selectivă a deșeurilor menajere;
- ✓ Campanii de informare, promovare și conștientizare a populației și agenților economici în legătura cu utilizarea resurselor de energie regenerabilă și utilizarea rațională a energiei neregenerabile;
- ✓ Promovarea antreprenoriatului social și a integrării profesionale în întreprinderile sociale și promovarea economiei sociale și solidare pentru a facilita accesul la locuri de muncă;
- ✓ Înființarea perdelelor de protecție și împădurirea terenurilor neproductive, inclusiv a celor dispuse aluncării;
- ✓ Reamenajarea zonelor de islaz – împrejmuire etc;
- ✓ Achiziționare buldoexcavator și autograder, camion, tractor cu remorcă, autoturisme;
- ✓ Achiziționare utilaje pentru serviciul – Situații de urgență;
- ✓ Amenajare piață agro – alimentară, târg ocazional;
- ✓ Reactualizare Plan Urbanistic General și a Regulamentului Local de Urbanism;

**Strategia de dezvoltare locală a comunei Cornești,  
Județul Dâmbovița pentru perioada 2021 - 2027**

---

- ✓ Întocmire ridicărilor topografice și a planurilor parcelare în sistem Stereo70;
- ✓ Campanii de îndrumare a micilor întreprinzători în vederea obținerii finanțării de proiecte în perioada de programare 2021 –2027;
- ✓ Amenajare capele mortuare și clădiri administrative în parohiile din comunaCornești;
- ✓ Extindere cimitire în comunaCornești;

## **PARTENERIATE OPORTUNE**

Deoarece numeroase activități își pot găsi rezolvarea doar în cadrul unor parteneriate, Autoritatea Publică Locală Cornești poate încheia parteneriate cu:

- Alte administrații publice similare din țară și străinătate;
- Instituții de învățământ și cultură;
- ONG-uri;
- Agenții economici;
- Entități juridice private.

Strategia de dezvoltare locală va fi pusă în aplicare prin intermediul unui parteneriat larg la nivel local care va cuprinde reprezentanții tuturor grupurilor de interese și inițiative vizate de strategie prin obiectivele, direcțiile și acțiunile de dezvoltare.

Principiul parteneriatului presupune, pe lângă implicarea directă a comunității, prin cunoștințe, experiență, proiecte proprii și participarea la consultările publice pe care autoritatea publică locală le va organiza atât în contextul implementării strategiei, cât și în cel al aplicării legislației privind transparența decizională în administrație și impactul proiectelor asupra mediului.

În ceea ce privește implementarea strategiei printr-un parteneriat colaborativ și eficient, este necesară continuarea eforturilor de implicare coerentă a comunității în proiectele relevante și stimularea contribuțiilor cetățenilor, grupurilor și organizațiilor la atingerea viziunii și obiectivelor de dezvoltare locală. Amploarea, caracteristicile și multidisciplinaritatea acțiunilor și proiectelor concrete de implementare sunt cele care dictează componenta parteneriatului:

1. Autoritatea publică locală, respectiv Consiliul Local și Primarul;
2. Instituții publice, cum ar fi Agenția pentru Ocuparea Forței de Muncă și Direcția Generală de Asistență Socială de la nivelul județului, Consiliul Județean;
3. Instituții de învățământ, cu precădere preuniversitare;
4. Operatorii de utilități;
5. Reprezentanții băncilor și investitorilor
6. Asociații patronale, sindicate
7. Reprezentanții cetățenilor
8. Organizații civice din diverse domenii
9. Mass-media locală/județeană

## 10. Reprezentanții cultelor

Primăria va încuraja ca reprezentarea în parteneriat să respecte egalitatea de șanse.

Din cauza slabei reprezentări la nivel local a unor organizații sau instituții cu specializări relevante și de mare importanță pentru implementarea cu succes a strategiei, se recomandă invitarea unor agenții guvernamentale sau neguvernamentale în Parteneriatul local, fie pe baze permanente, fie ocazional, la dezbaterile pe profil. Astfel, se recomandă invitarea Agenției pentru Dezvoltare Regională, a Camerei de Comerț, Agenției pentru Protecția Mediului și a altora.

Această structură numeroasă va fi încurajată să preia strategia ca pe un ghid propriu de dezvoltare, iar Primăria va face eforturile necesare pentru coagularea într-o entitate care să participe pro-activ la implementare.

Strategia va putea fi consultată de orice cetățean, exemplare ale strategiei fiind disponibile la sediul Primăriei.



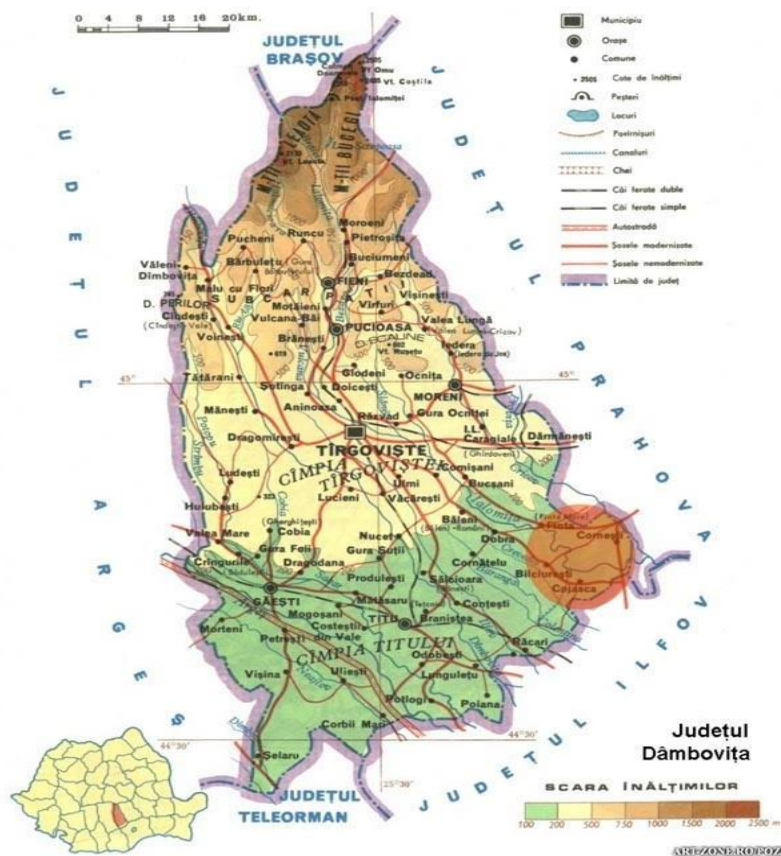
Comuna Cornești face parte din **Grupul de Acțiune Locală Drumul Cricovului.**

## Strategia de dezvoltare locală a comunei Cornești, Județul Dâmbovița pentru perioada 2021 - 2027

Unitățile administrativ teritoriale, care fac parte din **Grupul de Acțiune Locală**

**Drumul Cricovului**, sunt:

- Consiliul Local Cornești
- Consiliul Local Butimanu
- Consiliul Local Niculești
- Consiliul Local Cojasca
- Consiliul Local Finta
- Consiliul Local Bilciurești
- Consiliul Local Poenarii Burchii
- Consiliul Local Cocorăștii Colți



**Strategia de dezvoltare locală a comunei Cornești,  
Județul Dâmbovița pentru perioada 2021 - 2027**

---

Nr. Crt.	Denumire UAT	Județ	Populație - 2011
1	Cornești	Dâmbovița	7.142
2	Butimanu	Dâmbovița	2.435
3	Niculești	Dâmbovița	4.964
4	Cojasca	Dâmbovița	8.276
5	Finta	Dâmbovița	4.225
6	Bilciurești	Dâmbovița	1.889
7	Poenarii Burchii	Prahova	5.163
8	Cocorăștii Colți	Prahova	2.837
<b>Total locuitori GAL – 36.931 locuitori</b>			

Nr. Crt.	Denumire UAT	Județ	Suprafață
1	Cornești	Dâmbovița	6.629
2	Butimanu	Dâmbovița	4.718
3	Niculești	Dâmbovița	2.786
4	Cojasca	Dâmbovița	2.586
5	Finta	Dâmbovița	4.923
6	Bilciurești	Dâmbovița	3.478
7	Poenarii Burchii	Prahova	4.902
8	Cocorăștii Colți	Prahova	2.671
<b>Total suprafață GAL – 32.693 ha</b>			

Obiectivele asociației, sunt următoarele:

- asistență materială și logistică pentru identificarea proiectelor finanțabile din fonduri europene;
- elaborarea de proiecte pentru atragerea de fonduri cu scopul de a dezvolta Regiunea SudMuntenia;
- coordonarea întocmirii documentației de aplicare;
- susținerea proiectelor;
- coordonarea derulării proiectelor finanțate;
- coordonare, implementare proiecte;
- asistență managerială postimplementare;



- realizarea dezvoltării locale în localitățile care fac parte din Asociație;
- sprijinirea progresului economic și profesional, cultural, social, educativ, etc. în localitățile care fac parte din Asociație și a persoanelor și grupurilor locale implicate;
- antamarea de relații pe plan intern și internațional în vederea accesării de fonduri pentru dezvoltarea zonei de sud est a județului Dâmbovița;
- participarea la seminarii, târguri, expoziții și alte manifestări cu largă vizibilitate internă și internațională, pentru prezentarea potențialului zonei;
- conștientizarea populației din zona Sud Muntenia prin întâlniri periodice de informare și de culegere de propuneri de la cetățeni în legătură cu propunerile de proiecte și acțiuni viitoare;
- mediatizarea informației europene și a rezultatelor obținute prin proiectele implementate, - realizarea de parteneriate interne și internaționale în vederea atragerii de fonduri.

## **MONITORIZARE ȘI IMPLEMENTARE**

Etapă de implementare, monitorizare și control reprezintă sistemul de realizare a proiectelor, programelor și politicilor prevăzute în strategie și de colectare și raportare a informațiilor asupra desfășurării proiectelor și asupra succesului și impactului acestora relativ la dezvoltare comunității.

Scopul monitorizării și evaluării implementării strategiei:

- Evaluarea atingerii obiectivelor în timp util și în bugetul alocat;
- Constatarea durabilității proiectelor implementate

Succesul realizării unei strategii depinde în mare măsură de participarea tuturor

locuitorilor la procesul de implementare și monitorizare a acesteia. În procesul implementării prezentei strategii vor fi implicați mai mulți actori, fiecare urmând responsabilități bine determinate, îndeplinind rolul de implementator sau de control al proiectelor planificate. În plan instituțional principalii actori locali ai implementării strategiei vor fi:

- Administrația locală ( Consiliul Local, Primarul, Primăria)
- Agențiile economice
- Societatea civilă
- Locuitorii comunei
- Structurile externe - instituții județene

Etapă de implementare, monitorizare și control cuprinde în principal 5 subetape:

**❖ ADOPTAREA**

În cadrul acestei subetape strategia va fi supusă dezbaterilor publice. În urma acestora se vor opera recomandările primite și strategia va fi înaintată Consiliului Local în vederea aprobării.

**❖ IMPLEMENTAREA**

În cadrul acestei subetape se vor realiza acțiunile, activitățile, măsurile și proiectele concrete de implementare. Fiecare proiect va conține obiective stricte, planul

activităților necesare, perioada de desfășurare, persoanele responsabile în proiect și partenerii implicați în realizarea proiectului, sursele de finanțare.

### **❖ MONITORIZAREA**

La nivelul autorităților administrației publice locale, funcția de monitorizare și evaluare va fi asigurată de personalul propriu. Acesta va pregăti trimestrial rapoarte de monitorizare și evaluare pentru fiecare proiect și le va transmite Consiliului Local și Consiliului Județean în nu mai mult de 45 de zile de la sfârșitul trimestrului.

Raportul trimestrial va prezenta performanțele proceselor și va conține două seturi de date:

- informații corespunzătoare trimestrului încheiat;
- informații cumulate, corespunzătoare trimestrelor parcurse din anul respectiv.

Orice schimbare în strategia locală va fi comunicată Unității centrale de monitorizare în 30 de zile de la aprobarea acesteia prin hotărâre a Consiliului local.

Ajustarea strategiei locale va fi efectuată după elaborarea studiilor de fezabilitate la investițiile preconizate.

Echipa de implementare va evalua aspectele, precum: activități, rezultate, buget, patrimoniu, performanțele personalului angajat și implicit a autorității locale (organizația în sine), ipoteze formulate inițial. Monitorizarea se va efectua pe categorii: activitatea, informația necesară, colectarea informației, modul în care a fost folosită informația, ritmicitatea folosirii informației, persoana care a cules informația. Monitorizarea implementării proiectelor se va efectua prin intermediul indicatorilor stabiliți inițial. În cazul înregistrării unor devieri în procesul de implementare se vor lua măsuri de corectare.

Monitorizarea implementării se va realiza de către o structură de evaluare care va avea în componență reprezentanții tuturor factorilor implicați în dezvoltare. Structura aparatului de monitorizare va fi următoarea:

- Comitet de coordonare pentru implementarea, monitorizarea și evaluarea strategiei;
- Comisii organizate pe direcții de dezvoltare;
- Secretariat.

Responsabilitățile de bază sunt:

- Planificarea implementării acțiunilor;
- Elaborarea și promovarea deciziilor privind acțiunile de implementare;
- Coordonarea activităților de implementare a acțiunilor și proiectelor;

- Coordonarea activităților de atragere a surselor de finanțare în scopul realizării problemelor identificate;
- Monitorizarea implementării;
- Elaborarea rapoartelor și prezentarea lor de către consiliul local;
- Acordarea consultanței tehnice și consultative în toate domeniile;
- Elaborarea și dezbateră proiectelor prioritare;
- Analiza deciziilor privind problemele comunității locale;
- Elaborarea și inițierea modificărilor în strategie;
- Elaborarea studiilor și proiectelor de dezvoltare.

#### **❖ EVALUAREA IMPLEMENTĂRII STRATEGIEI**

Se vor analiza indicatorii de implementare. Fiecare proiect stabilit va avea anumiți indicatori de implementare și funcție de complexitatea unui proiect, se vor efectua evaluări intermediare, pe faze de implementare.

#### **❖ ANALIZA IMPACTULUI**

Această analiză apreciază dacă proiectul răspunde politicilor formulate, modul cum influențează criteriile de performanță privind dezvoltarea eficientă a localității. Se vor efectua studii de impact de specialitate înaintea începerii unui proiect sau la o anumită perioadă de timp după finalizarea proiectului.

Etapă de implementare, monitorizare și evaluare oferă atât permanent cât și periodic un raport asupra stadiului de implementare a proiectelor.

## **CONCLUZII**

Dezvoltarea comunei Cornești nu reprezintă doar o problemă a autorității publice locale, ci ține și de voința și capacitatea comunității locale de a se implica activ și constant în realizarea obiectivelor strategice și de a avea o atitudine pozitivă la tot ceea ce este nou.

*Strategia de dezvoltare locală a comunei Cornești pentru perioada 2021 - 2027* va folosi drept suport la dezvoltarea durabilă a comunei prin realizarea planului de dezvoltare care vizează creșterea calității vieții în comunitate locală.

Ca și alte comune din România, Cornești se confruntă cu problemele specifice comunităților medii, iar autoritățile locale trebuie să-și asume cu adevărat rolul de coordonator al procesului de transformare, valorificând oportunitățile de care beneficiază comuna.

Realizarea obiectivelor propuse este în strânsă dependență cu sursele de finanțare nerambursabile care pot fi atrase, deoarece bugetul local nu are capacitatea de a susține realizarea acestora, dar se poate beneficia de oportunitățile financiare oferite de Uniunea Europeană.

Obiectivul principal este de îmbunătățirea calității vieții, atragerea investitorilor și crearea de locuri de muncă, fapt prevăzut de administrația locală și susținut de comunitatea locală.

Un alt obiectiv important este finalizarea tuturor proiectelor legate de dezvoltarea și modernizarea infrastructurii, pentru a aduce comună la un standard ridicat dar și dezvoltarea potențialul agricol, a potențialul eolian în vederea reducerii cheltuielilor cu asigurarea iluminatului public și pentru protejarea mediului, dezvoltarea infrastructurii de utilități și modernizarea infrastructurii rutiere.

Ca o concluzie, se poate menționa că strategia elaborată este realizabilă în condițiile precizate și se va adapta cerințelor și necesităților ori de câte ori va fi nevoie, astfel încât aceasta să fie *realistă și aplicabilă*.

## **BIBLIOGRAFIE**

- ❖ Strategia Europa 2030
- ❖ Programul de Guvernare 2013-2016
- ❖ Memorandumul de Înțelegere din 21 martie 2012 privind implementarea Mecanismului financiar SEE 2009-2014 între Islanda, Principatul Liechtenstein, Regatul Norvegiei, denumite în continuare state donatoare, și Guvernul României, denumit în continuare statul beneficiar
- ❖ Memorandumul de Înțelegere din 21 martie 2012 privind implementarea Mecanismului financiar norvegian 2009-2014 între Regatul Norvegiei, denumit în continuare Norvegia, și Guvernul României, denumit în continuare statul beneficiar
- ❖ Strategia de Dezvoltare Durabilă a Județului Dâmbovița 2021-2027
- ❖ Programul Național de Dezvoltare Rurală 2014-2020 (variantă consultativă)
- ❖ 13 COM(2016)793 - Communication from the Commission to the European Parliament, the Council, the European Economic and Social Committee and the Committee of the Regions “Next steps for a sustainable European future European action for sustainability” .

### **❖ Instituții publice și private**

- ❖ Primăria Comunei Cornești
- ❖ Direcția Județeană de Statistică Dâmbovița

### **❖ Site-uri internet**

- ❖ [www.primariacornesti.ro](http://www.primariacornesti.ro)
- ❖ [www.dambovita.insse.ro](http://www.dambovita.insse.ro)
- ❖ [www.adrmuntania.ro](http://www.adrmuntania.ro)
- ❖ [www.gov.ro](http://www.gov.ro)
- ❖ [www.fonduri-ue.ro](http://www.fonduri-ue.ro)
- ❖ [http://ec.europa.eu/europe2020/index\\_ro](http://ec.europa.eu/europe2020/index_ro)
- ❖ <http://www.asistentasee.fonduri-ue.ro>

<http://www.madr.ro/ro/programare-2014-2020-pndr/documente-de-programare>



**STRATEGIA DE DEZVOLTARE ESTE O RADIOGRAFIE A PREZENTULUI ȘI VIITORULUI, CARE  
STABILEȘTE  
direcțiile de dezvoltare și care stă la baza deciziilor viitoare, ale celor ce vor hotărî măsurile  
necesare atingerii țintelor propuse.**